

DIECIMILA DI CORREGGIO

Data e Località di Svolgimento: sabato 26 ottobre - Correggio(RE)-

Organizzazione: -Podistica Correggio Presidente Vidmer Costi -responsabile organizzativo Emilio Mori

3482270087posta elettronica :info@podisricacorreggio.it

Misuratore/i: SARZI GUIDO

CERTIFICATO DI MISURAZIONE

Caratteristiche generali del percorso: si tratta di cinque giri di un anello ricavato intorno al centro storico del paese su asfalto e ciottolato con fasce in lastre di luserna.

Altitudine: 39 mlm **Metodo usato per la misurazione:** bicicletta calibrata

Requisiti come da R.T.I.: 240

DISTANZA DEL PERCORSO MISURATO: km.

10

00

PENDENZA 0 SEPARAZIONE P/Amt 91

CATEGORIA A

La misurazione del percorso gara è stata fatta in conformità al regolamento R.T.I. emanato IAAF per la misurazione delle corse su strada. La distanza misurata è conforme alla distanza ufficiale di 10 km.

Il percorso gara, risulta essere omologabile, pertanto il presente certificato è da ritenersi valido, il giorno della manifestazione, quale atto sostitutivo dell'Omologazione finale che sarà rilasciata dalla UISP a seguito dell'espletamento dell'iter amministrativo. Qualsiasi modifica e/o variazione al percorso annulla la presente certificazione.

ALLEGATA LA DOCUMENTAZIONE DELLA MISURAZIONE

Data Misurazione

01

10


2019

gg mm aa




Firma Misuratore Ufficiale



Approvazione



Omologazione



MANIFESTAZIONE :

DENOMINAZIONE: DIECIMILA DI CORREGGIO

N° ARCH. :

CITTA': *CORREGGIO (RE)*

TIPO DI CORSA : *(Km. 10)*

DATA DI

SVOLGIMENTO: *26/10/2019*



5^a tappa del Circuito
"Corri Correggio"

IN COLLABORAZIONE CON:


**SABATO 26
OTTOBRE**

**DIECIMILA
DI CORREGGIO**

Gara competitiva regionale di 10 km, sia per singoli che per staffette, all'interno del centro storico di Correggio su un circuito di 2 km. Starter della gara, il cantautore MARCO LIGABUE



MAIN SPONSOR



OFFICIAL PARTNER



Run
Specialyst



OFFICIAL SUPPLIERS



VERBALE DI MISURAZIONE del percorso di gara

1. Rapporto tecnico
2. Base calibrata e relativi rilievi fotografici
3. Prospetto di misurazione del percorso
4. Planimetria del percorso
5. Rilievi fotografici del percorso

Data misurazione : 01/10/2019

Misuratore: Sarzi Guido

firma:



RAPPORTO TECNICO

SOCIETA' RICHIEDENTE :	<i>Podistica Correggio</i>	Cod. UISP :	
REFERENTE PER LA SOCIETA' :	Sig. Vidmer Costi Tel.: 3482270087Fax: e-mail info@podisticacorreggio.it		
LOCALIZZAZIONE DEL PERCORSO:			
Comune: Correggio	Provincia : RE	Regione : EMILIA ROMAGNA	
CARATTERISTICHE TECNICHE PERCORSO :		LUNGHEZZA	Km. 10
Percorso misto asfalto/ciottolato	Km. 10	QUOTA MAX :	mt 39 s.l.m.
PARTENZA :	Località :	Corso Giuseppe Mazzini-Correggio	QUOTA : mt. 39.... s.l.m.
ARRIVO :	Località :	Corso Giuseppe Mazzini-Correggio	QUOTA : mt .39.... s.l.m.

RELAZIONE E NOTE

La corsa si svolge su un circuito di 2 km da ripetere cinque volte con partenza e arrivo in Corso Mazzini. Il percorso considerato dagli organizzatori dalla misurazione effettuata risulta 1982 mt quindi 18 mt al giro in meno per un totale di 90 mt ; per questo motivo vista l'impossibilità di variare il tracciato si è concordato di spostare la partenza per compensare la differenza .

La base di calibratura della lunghezza di 200 metri è stata tracciata e misurata sul rettilineo del viale centrale del Parco della Memoria .

Le operazioni di misurazione sono state effettuate con la collaborazione di personale dell'organizzazione e si è svolta senza particolari problemi.

Note:

BASE CALIBRATA*Località: Correggio**Ubicazione: Parco della Memoria**Lunghezza Nominale: 200 mt con la cordella metrica Blinky (50 mt)**Temperatura: 25° C coefficiente di correzione 1,000530**Lunghezza effettiva: $200 \times 1,000530 = \text{mt } 200,106$* **Calibratura iniziale** ora: 14,45 temp.25° C

n.	scatti partenza	scatti arrivo	differenza scatti
a-b	836500	838757	2257
b-a	838757	841014	2257
a-b	841014	843271	2257
a-b	843271	845529	2258

Calibratura finale ora: 15,30 temp.25° C

n.	scatti partenza	scatti arrivo	differenza scatti
a-b	902600	904857	2257
b-a	904857	907114	2257
b-a	907114	909371	2257
a-b	909371	911629	2258


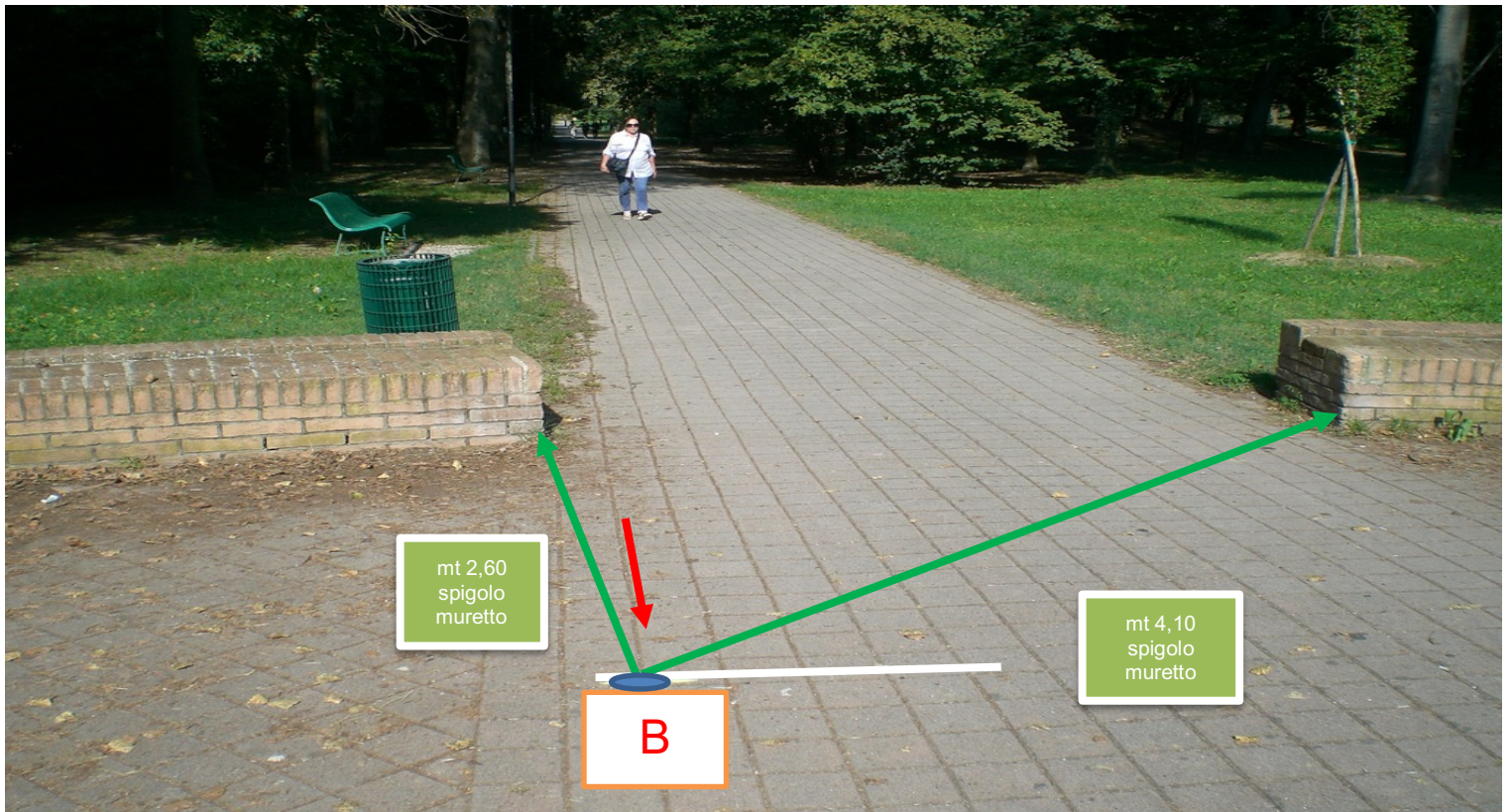
Media iniziale $(2257+2257+2257+2258):4=2257,25$ **2257,25:200,106x1001=11292 scatti al km**Media finale $(2257+2257+2257+2258):4=2257,25$ **2257,25:200,106x1001=11292 scatti al km**

Media del giorno: $(11292+11292):2 = 11292$ scatti al KM
Lunghezza singolo scatto $(1000:11292)=0,0885582$

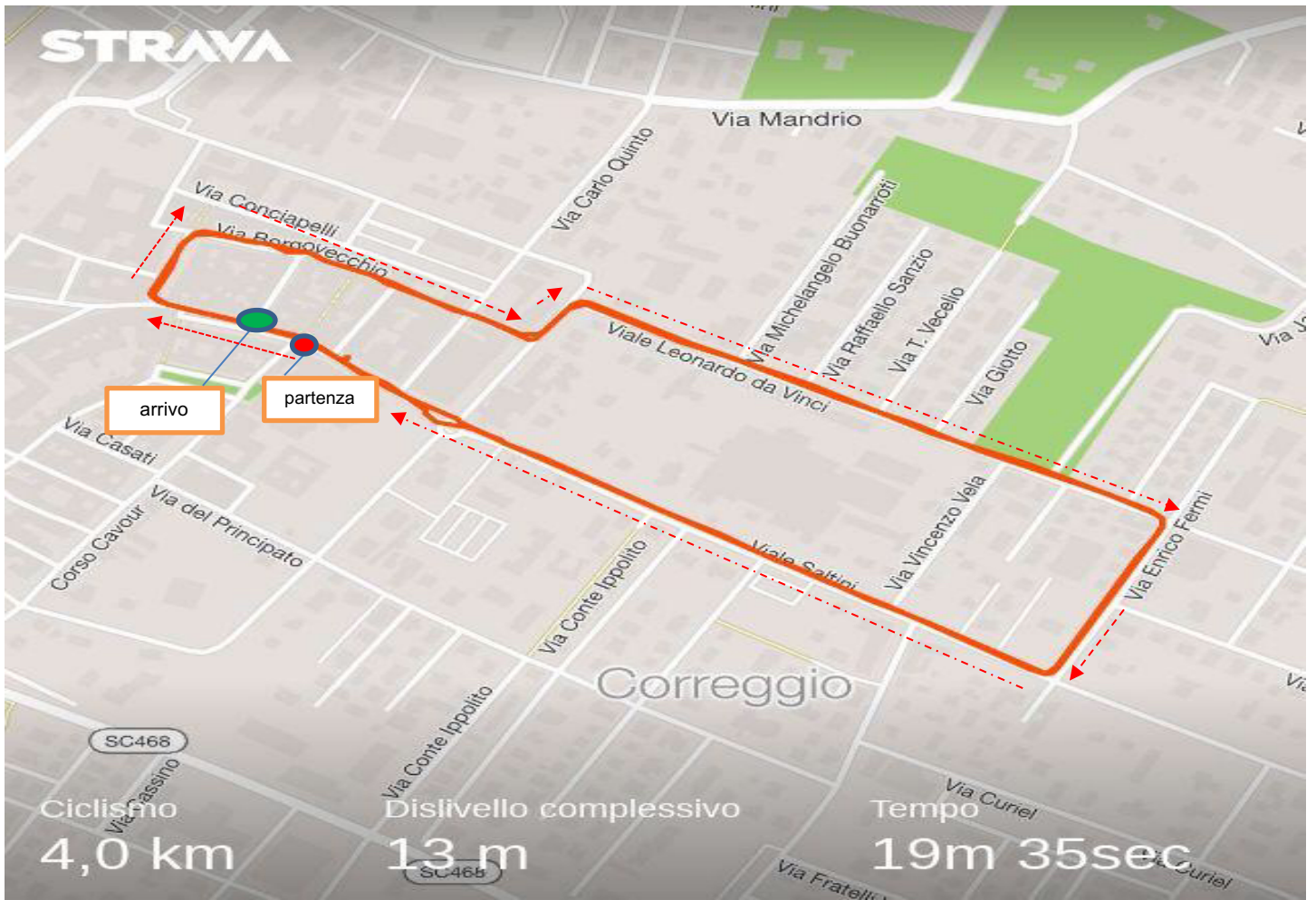
Verifica finale della misurazione del percorso di gara

distanza calcolata	lettura scatti	n° scatti per km	distanza reale
partenza	880125	0000	0000,00
arrivo	$902503-880125=22378$	11292	1982 mt x5 giri=9910

Osservazioni: dal prospetto sopra riportato risulta che il percorso pensato dagli organizzatori di 2 km è più corto di mt 18 ogni giro; abbiamo di conseguenza spostato la partenza di 90 mt. per arrivare alla distanza dei 10 km .

INIZIO (A) E FINE(B) BASE DI CALIBRATURA CON RILIEVI FOTOGRAFICI

Parco della Memoria


Planimetria del percorso di gara



Osservazioni : la planimetria dell'intero percorso non è riportata in scala

Elenco delle strade interessate al percorso

-Corso Giuseppe Mazzini **partenza** lato destro di fronte al civico 33 in senso orario- **dx**

-Piazza Giuseppe Garibaldi-**dx**

-Via Borgovecchio-**sx**

-Viale Vittorio Veneto-**dx**

-Viale Leonardo Da Vinci-**dx**

-Via Enrico Fermi-**dx**

-Viale Vittorio Saltini- dritto prima rotonda alla mano, seconda rotonda contromano

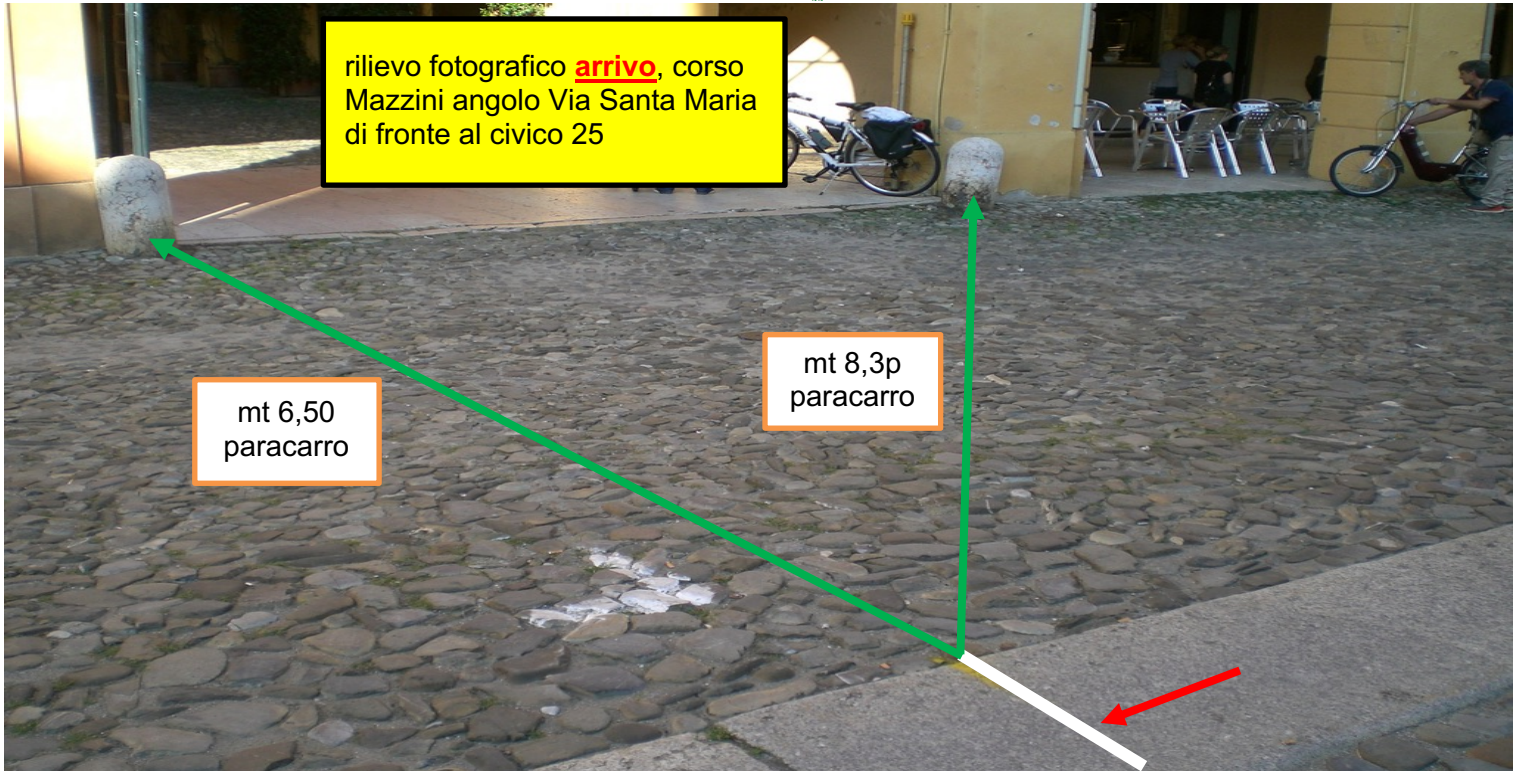
-Piazzale Giosuè Carducci dritto lato destro

-Corso Giuseppe Mazzini- **arrivo** angolo Via Santa Maria civico n° 25

rilievo fotografico **arrivo**, corso Mazzini angolo Via Santa Maria di fronte al civico 25

mt 6,50
paracarro

mt 8,3p
paracarro



rilievo fotografico **partenza**, corso Mazzini di fronte al civico 33

mt 6,60
spigolo
colonna
portico

mt 7,60
spigolo
colonna
portico

