

MANIFESTAZIONE :

DENOMINAZIONE: **10 km Reggio Emilia**

N° ARCH. :

CITTA': *Reggio Emilia*

TIPO DI CORSA : (**Km. 10**)

DATA DI
SVOLGIMENTO **17/03/2019**



www.atleticareggio.com



Mezza Maratona competitiva

Reggio Emilia 17 Marzo 2019

Percorsi competitivi:
lungo km. 21,097
medio km. 10

Percorsi non competitivi:
medio km. 10
corto km. 5

START ore 9.15

Partenza e arrivo in P.zza della Vittoria R.E.

BANCO BPM

macron

correere

HOKA ONE ONE



UNIMORE
UNIVERSITÀ DEGLI STUDI DI
MODENA E REGGIO EMILIA

VERBALE DI MISURAZIONE del percorso di gara

1. Rapporto tecnico
2. Base di calibratura e relativi rilievi fotografici
3. Prospetto di misurazione del percorso
4. Planimetria del percorso
5. Rilievi fotografici del percorso

RAPPORTO TECNICO

SOCIETA' RICHIEDENTE :		<i>Atletica Reggio</i>	Cod. UISP :	
REFERENTE PER LA SOCIETA' :		Sig. Pietro Margini Tel.: 3392239885..... Fax: e-mail : ...atleticaatletica@tin.it.....		
LOCALIZZAZIONE DEL PERCORSO:				
Comune: Reggio Emilia		Provincia :		Regione : EMILIA ROMAGNA
CARATTERISTICHE TECNICHE PERCORSO :			LUNGHEZZA	Km. 10
PERCORSO SU ASFALTO :		Km. 10		QUOTA MAX : mt 58 s.l.m.
PARTENZA :	Località :	Piazza della Vittoria-RE		QUOTA : mt. 58.... s.l.m.
ARRIVO :	Località :	Piazza della Vittoria-RE		QUOTA : mt .58.... s.l.m.

RELAZIONE E NOTE

La corsa si svolge percorrendo le vie del dentro storico della città.

Base di calibratura di 250 mt in via Quattro Case a Cadelbosco Sopra

Le operazioni di misurazione sono state effettuate con la collaborazione di personale dell'organizzazione e si è svolta senza particolari problemi.

Note:

Base di calibratura

LOCALIZZAZIONE, CARATTERISTICHE E MISURE

CITTA': Cadelbosco di Sopra-RE

Ubicazione : via Quattro Case

Lunghezza : **250 mt.**

Strumento di misurazione:

Cordella metrica in acciaio da 50 mt.

CALIBRATURA INIZIALE

GIORNO: | 03 | 03 | 2019 | ORA: 9,00 Temperatura : **+8 °C** COEF. CORR.: **0,999868**

LUNGHEZZA EFFETTIVA BASE DI CALIBRATURA: **250x 0,999868 = 249,967mt**

TABELLA DI MISURAZIONE :

PERCORSO	LETTURA SCATTI PARTENZA	LETTURA SCATTI ARRIVO	DIFFERENZA N° SCATTI
A - B	804480	807290	2810
B - A	807290	810102	2812
A - B	810102	812913	2811
B - A	812913	815724	2811
MEDIA INIZIALE	$(2811 + 2812 + 2811 + 2811) / 4 =$		2811 N° scatti
	$(2811 / 249,967 \times 1001) =$		11 257 N° scatti/Km

CALIBRATURA FINALE

GIORNO: | 03 | 03 | 2019 | ORA: 10,15 Temperatura : **+8 °C** COEF. CORR.: **0,999868**

LUNGHEZZA EFFETTIVA BASE DI CALIBRATURA: **250 x 0,999868 = 249,967mt**

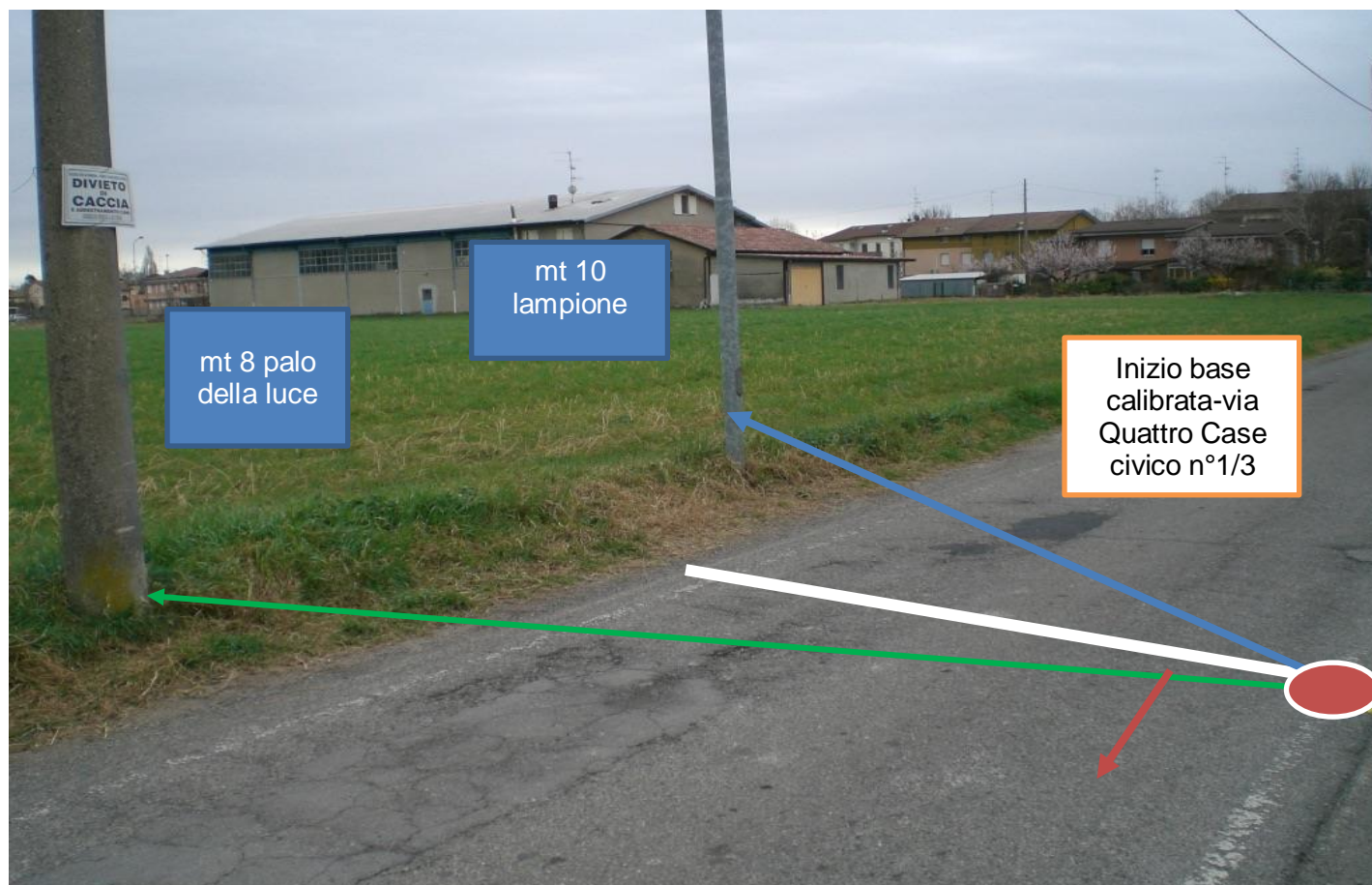
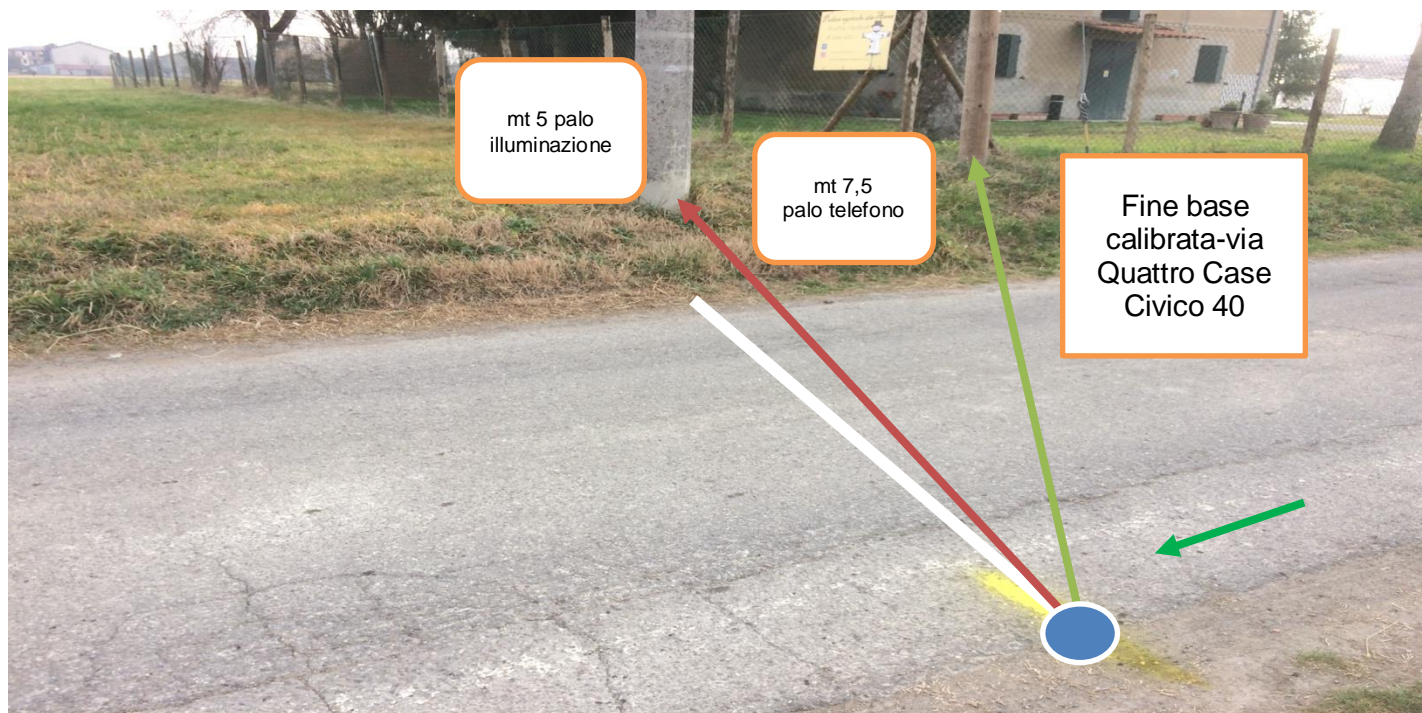
TABELLA DI MISURAZIONE :

PERCORSO	LETTURA SCATTI PARTENZA	LETTURA SCATTI ARRIVO	DIFFERENZA N° SCATTI
A - B	928000	930812	2812
B - A	930812	933623	2811
A - B	933623	936433	2810
B - A	936433	939244	2811
MEDIA FINALE	$(2812 + 2811 + 2810 + 2811) / 4 =$		2811 N° scatti
	$(2811 / 249,967 \times 1001) =$		11 257 N° scatti/Km

MEDIA DEL GIORNO: $(11257 + 11257) / 2 =$ **11 257** N° scatti/Km

Rilievo fotografico base calibrata mt 250


POSIZIONE : via Quattro Case



PERCORSO DI GARA

RILIEVO FOTOGRAFICO PARTENZA

Posizione: piazza della Vittoria (terzo lampione)



PROSPETTO DI MISURAZIONE PERCORSO DI GARA

DATA MISURAZIONE: **3 marzo 2019** ORA INIZIO : **8,45** ORA TERMINE : **11,15**

MEDIA DI CALIBRATURA INIZIALE : **11 257** N°scatti/Km

TABELLA DI MISURAZIONE :

PERCORSO	LETTURA SCATTI	DIFFERENZA SCATTI	MISURA PARZIALE	MISURA PROGRESSIVA
PARTENZA	818000			
Km 5	$(11257 \times 5) + 818000 = 874285$	$874285 - 818000 = 56285$	mt. 5000	mt. 5000
Km 10	$(11257 \times 5) + 874285 = 930570$	$930570 - 874285 = 56285$	mt. 5.000	mt. 10000

VERIFICA FINALE MISURAZIONE PERCORSO DI GARA

Scatti calibratura iniziale		11 257	N° scatti/km
Scatti calibratura finale		11 257	N° scatti/km
Scatti calibratura media		11 257	N° scatti/km
Differenza scatti a Km		0	N° scatti/km
Differenza scatti totale		0	N° scatti
Lunghezza singolo scatto		$(1000 : 11 257) =$ 0,0888336	mt.
			mt

PERCORSO DI GARA

Planimetria del percorso di gara

OSSERVAZIONI : La planimetria dell'intero percorso di gara non è riportata in scala.



Elenco delle vie del percorso:

Piazza della Vittoria partenza direzione teatro Ariosto, giro attorno alla piazza e al teatro Valli e nuovo passaggio dalla piazza diritto Corso Cairoli ,sin- Via Mazzini, diritto Corso Garibaldi, Via Ariosto, sin.

Viale Monte Grappa, sin, Via Guazzatoio, diritto Via San Carlo sin.

Via Toschi, piazza Prampolini direzione Via G.Carducci dx piazza del Monte dx

Via Corridori, piazza Prampolini, sin.Via Broletto, diritto piazza San Prospero, Via Franzoni, dx

Via Guidelli, sin . Via Toschi, diritto Via San Martino sin.

Via Giorgione sin.Via E.San Pietro, Via E.Santo Stefano dx

Via Mazzini ,sin. Via Franchetti, sin. Via M.te Pasubio, sin.

Via E. Santo Stefano dx Corso Garibaldi, Via Ariosto, sin. Viale m.te Grappa, sin .Via Guazzatoio, Via San Carlo sin.

Via Toschi,piazza Prampolini, Via Carducci,dx Piazza del Monte dx via Corridori, piazza Prampolini, sin, via Broletto,

Piazza San Prospero, via Franzoni, dx Via Guidelli, dx Via Toschi, via San Martino , V.le M.te Grappa,sin. Via Roggi sin.


Via E.San Pietro, dx via del Follo, sin . v.le m.te San Michele sin. via Samarotto, dx via E.San Pietro, Via E. Santo Stefano,dx

Via Mazzini, dx, corso Cairoli arrivo in piazza della Vittoria la to isolato San Rocco.

PERCORSO DI GARA

Rilievo fotografico arrivo

POSIZIONE : piazza della Vittoria(secondo lampione)



PERCORSO DI GARA

Rilievo fotografico km 5

POSIZIONE: Via Emilia Santo Stefano civico 39

