

HappyEndingRunmt 5000

Data e Località di Svolgimento: 21/06/2019- ZOLA PREDOSA-BO-

Organizzazione: -U.S.Zola PredosaResponsabile Organizzativo: Stefano Musiani

3496614189posta elettronica :stefano.musobike@gmail.com

Misuratore/i: SARZI GUIDO

CERTIFICATO DI MISURAZIONE

Caratteristiche generali del percorso: si tratta di due giri di un anello ricavato in gran parte lungo i sentieri in ghiaia fine del Parco Giardino Campagna. Il tratto in asfalto è solo il 10% dell'intero giro.

Altitudine: 74 m **Metodo usato per la misurazione:** bicicletta calibrata

Requisiti come da R.T.I.: 240

DISTANZA DEL PERCORSO MISURATO: km. ,

PENDENZA 0 **SEPARAZIONE P/Amt65**

CATEGORIA A

La misurazione del percorso gara è stata fatta in conformità al regolamento R.T.I. emanato IAAF per la misurazione delle corse su strada. La distanza misurata è conforme alla distanza ufficiale di 5 km.

Il percorso gara, risulta essere omologabile, pertanto il presente certificato è da ritenersi valido, il giorno della manifestazione, quale atto sostitutivo dell'Omologazione finale che sarà rilasciata dalla UISP a seguito dell'espletamento dell'iter amministrativo. Qualsiasi modifica e/o variazione al percorso annulla la presente certificazione.

ALLEGATA LA DOCUMENTAZIONE DELLA MISURAZIONE

Data Misurazione


gg mm aa

Firma Misuratore Ufficiale



Approvazione

Omologazione



<input type="text"/>	<input type="text"/>	<input type="text"/>
----------------------	----------------------	----------------------

MANIFESTAZIONE :CORRIEMILIA2019

DENOMINAZIONE: **HappyEndingRun** seconda edizione

N° ARCH.:

CITTA': **Zola Predosa(BO)**

TIPO DI CORSA : (Km.5)

DATA DI
SVOLGIMENTO **21/06/2019**

CON IL PATROCINIO DI



venerdì 21 GIUGNO 2019 ore 20,30

SECONDA EDIZIONE

HappyEndingRun

TRACK AND FIELD NIGHT

Piazza Repubblica 1, Zola Predosa

GARA PODISTICA COMPETITIVA – 5000 METRI

REGOLAMENTO

La manifestazione verrà effettuata con qualsiasi condizione atmosferica.
PARTENZA: alle ore 20,30 categorie D, E, F. Alle ore 21,15 categorie A, B, C tempo massima 40 minuti. Oltre i 40 minuti si viene esclusi dalla classifica.
Cronometraggio a cura dei Giudici UISP.
RITROVO: dalle ore 19,15 Piazza della Repubblica 1, Zola Predosa.
PARTECIPAZIONI: possono partecipare tutti gli atleti tesserati FIDAL e UISP o Enti di promozione sportiva o società loro affiliata e potranno essere accettati in via eccezionale anche atleti/e non iscritti ad Enti ma comunque in possesso del certificato sportivo di tipo B specifico per l'Atletica Leggera.
QUOTA ISCRIZIONE: euro 7,00 entro le ore 12 del 20 giugno; ci si potrà iscrivere, a discrezione dell'organizzazione, il giorno della gara fino alle 19,45 a euro 15,00.
ASSISTENZA: personale di servizio, servizio apri pista e scopa, ambulanza e medico.
PREMIAZIONI: premi in natura per il primo assoluto Donna e Uomo e ai primi tre di ciascuna categoria.
ASSICURAZIONE: la manifestazione è coperta da Polizza assicurativa UnipolSAI.
RESPONSABILITÀ: con l'iscrizione il partecipante solleva l'organizzazione da ogni responsabilità penale e civile per quanto possa accadere sia al concorrente che a terzi o cose in conseguenza dello svolgimento della prova.
OBBLIGHI: i partecipanti dovranno ESIBIRE il CERTIFICATO MEDICO AGONISTICO in corso di validità al ritiro dei pettorali.
PERCORSO: 2500 mt. da ripetere due volte, in parte all'interno del Parco Giardino Campagna di Zola.
CATEGORIE: A = maschili da 2003 a 1983; B = maschili da 1982 a 1963; C = maschili da 1962 e precedenti; D = femminili da 2003 a 1983; E = femminili da 1982 a 1963; F = femminili da 1962 e precedenti.

ISCRIZIONI e INFO:

tel. 349 6614189
stefano.musobike@gmail.com
entro le ore 12.00 del 20 giugno



VERBALE DI MISURAZIONE del percorso di gara

1. Rapporto tecnico

2. Base di calibratura e relativi rilievi fotografici
3. Prospetto di misurazione del percorso
4. Planimetria del percorso

5. Rilievi fotografici del percorso

1 Data misurazione: 11/05/2019

Misuratore: Sarzi Guido

firma:



RAPPORTO TECNICO

SOCIETA' RICHIEDENTE :		U.S.ZOLA PREDOSA		Cod. UISP :			
REFERENTE PER LA SOCIETA' :		Sig.StefanoMusianiTel.: ...3496614189..... Fax: e-mail : ...stefano.musobike@gmail.com					
LOCALIZZAZIONE DEL PERCORSO:							
Comune:Zola Predosa		Provincia :B O			Regione : EMILIA ROMAGNA		
CARATTERISTICHE TECNICHE PERCORSO :				LUNGHEZZA		Km.	5
PERCORSO : ghiaino stabilizzato e asfalto		Km. 5		QUOTA MAX :		mt 77 s.l.m.	
PARTENZA :	Località :	piazza G. Di Vittorio			QUOTA :	mt. 74.... s.l.m.	
ARRIVO :	Località :	piazza della Repubblica			QUOTA :	mt .74.... s.l.m.	

RELAZIONE ENOTE

La corsa in circuito presenta brevissimi tratti in asfalto e si estende all'interno del Parco Giardino Campagna di Palazzo Albergatiattraverso sentieriin ghiaino.

Base di calibratura di 200 mt all'interno del parco

Le operazioni di misurazione sono state effettuate con la collaborazione di personale dell'organizzazione e si è svolta senza particolari problemi.

Note: I 5 km sono determinati percorrendo due giri ;il primo di 2480 mt e il secondo di 2520mt.

Base di calibratura

LOCALIZZAZIONE, CARATTERISTICHE E MISURE

CITTA': Zola Predosa-BO

Ubicazione : Giardino di Campagna

Lunghezza: **200mt.**

Strumentodimisurazione:

Cordella metrica in acciaio da 50mt.

CALIBRATURA INIZIALE

GIORNO: **11** | **05** | **2019** | ORA: **15,00** Temperatura: **+20 °C** COEF.CORR.: **1**

LUNGHEZZA EFFETTIVA BASE DI CALIBRATURA: **200x 1 = 200mt**

TABELLA DI MISURAZIONE:

PERCORSO	LETTURA SCATTI PARTENZA	LETTURA SCATTI ARRIVO	DIFFERENZA N° SCATTI
A - B	480600	482847	2247
B - A	482847	485095	2248
A - B	485095	487343	2248
B - A	487343	489591	2248
MEDIA INIZIALE	$(2247+ 2248+ 2248+ 2248)/4 = 2247,75$ N°scatti $(2247,75 \times 1001) = 11\ 250$ N°scatti/Km		

CALIBRATURAFINALE

GIORNO: **11** | **05** | **2019** | ORA: **16,30** Temperatura: **+20 °C** COEF.CORR. **1**

LUNGHEZZA EFFETTIVA BASE DI CALIBRATURA: **200 x 1 = 200 mt**

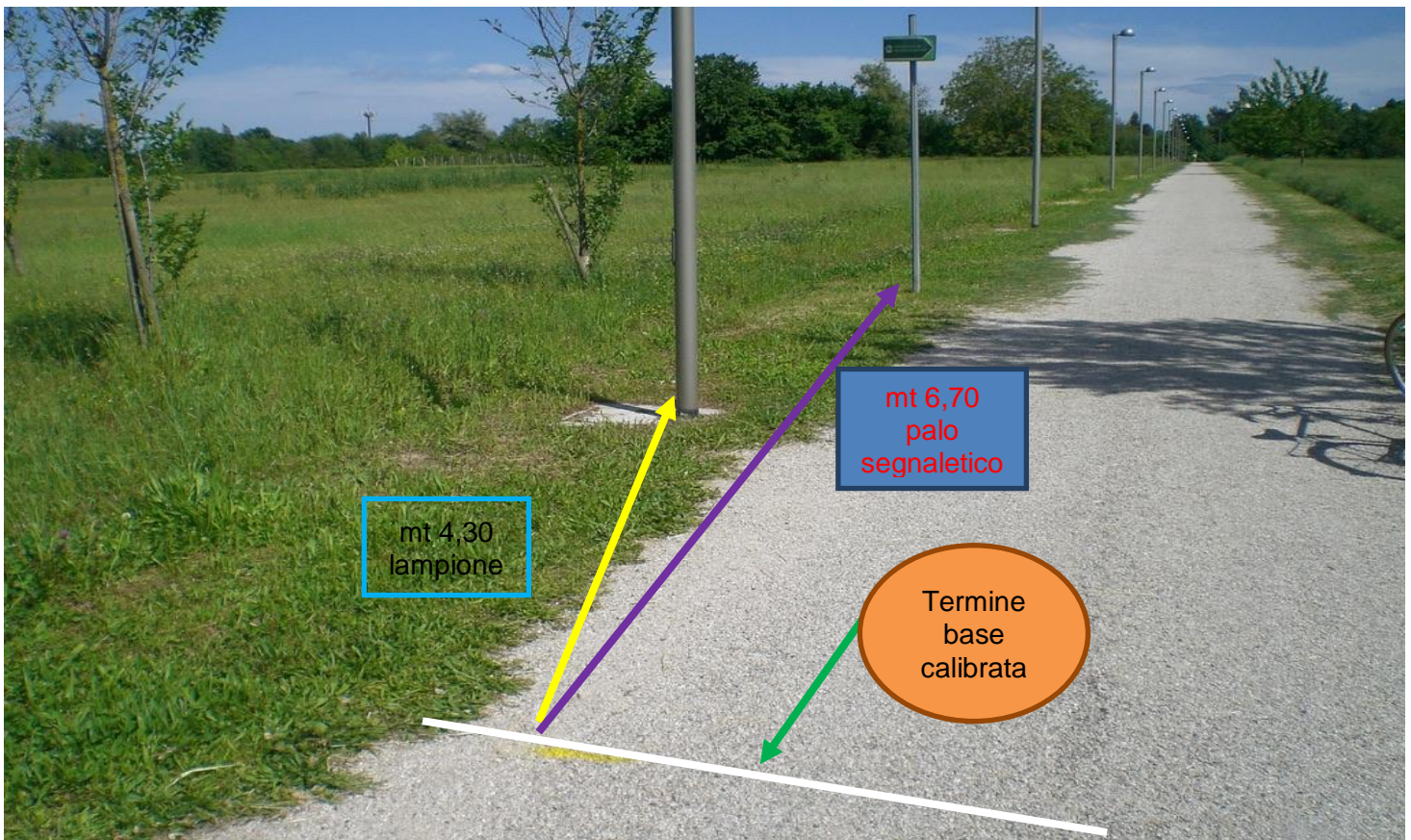

TABELLA DI MISURAZIONE :

PERCORSO	LETTURA SCATTI PARTENZA	LETTURA SCATTI ARRIVO	DIFFERENZA N° SCATTI
A - B	527000	529248	2248
B - A	529248	531496	2248
A - B	531496	533743	2247
B - A	533743	535991	2248
MEDIA FINALE	$(2248+ 2248+ 2247+ 2248)/4 = 2247,75$ N°scatti $(2247,75/ 200 \times 1001) = 11\ 250$ N°scatti/Km		

MEDIA DEL GIORNO: $(11250+11250)/2 = 11\ 250$ N°scatti/Km

Rilievo fotografico base calibrata mt 200

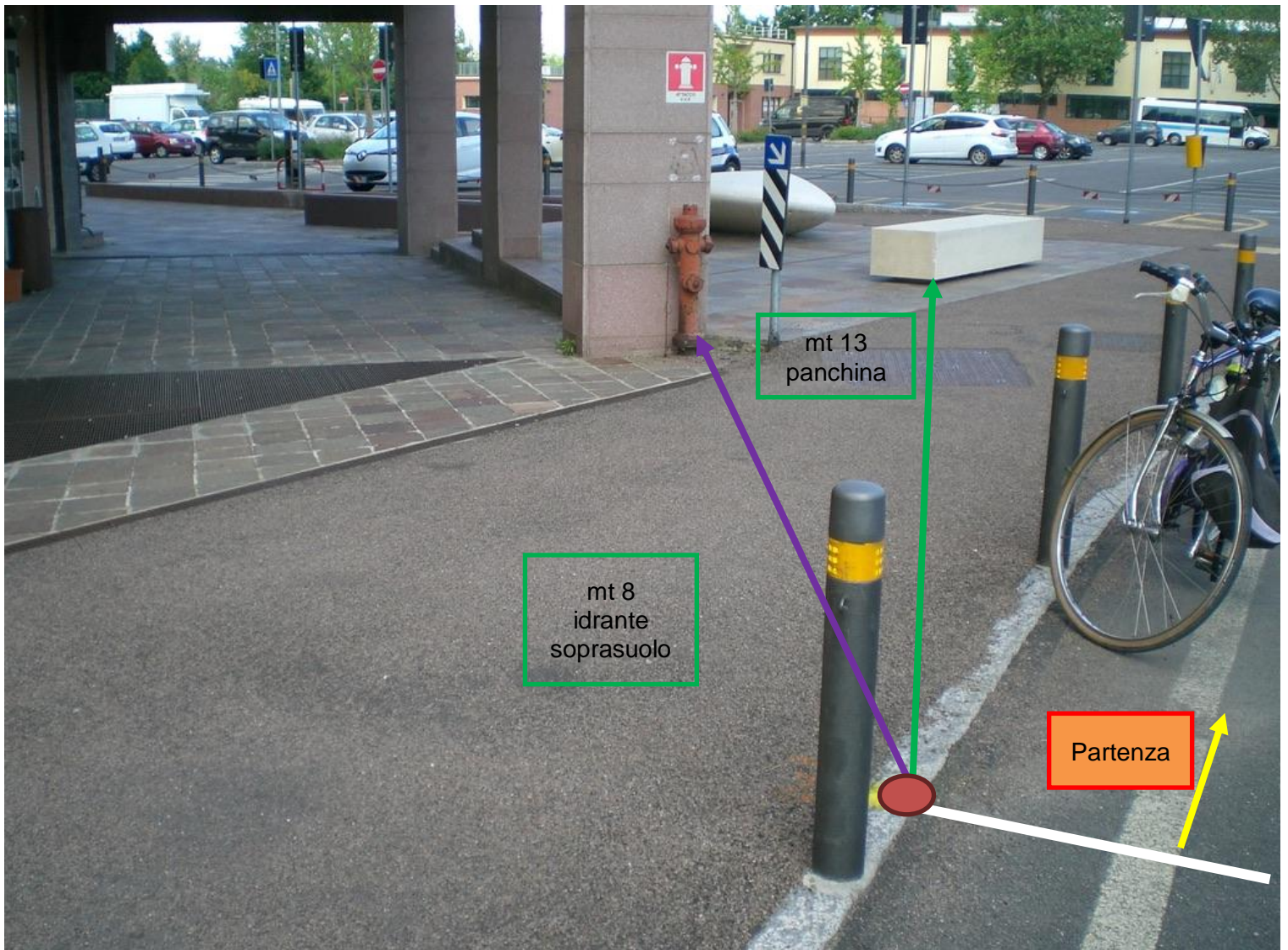
POSIZIONE: Parco Giardino di Campagna-inizio e termine



PERCORSO DI GARA

RILIEVO FOTOGRAFICO PARTENZA

Posizione: Via Goffredo Mameli



PROSPETTO DI MISURAZIONE PERCORSO DI GARA

DATAMISURAZIONE: **11 maggio 2019** ORA INIZIO: **15,00** ORA TERMINE : **17,30**

MEDIA DI CALIBRATURA INIZIALE: **11 250** N° scatti/Km

TABELLA DI MISURAZIONE :

PERCORSO	LETTURA SCATTI	DIFFERENZA SCATTI	MISURA PARZIALE	MISURA PROGRESSIVA
PARTENZA	530000			
Km 5	$(11250 \times 5) + 530000 = 586250$	$586250 - 530000 = 56250$	mt. 5000	mt. 5000

VERIFICA FINALE MISURAZIONE PERCORSO DI GARA

Scatti calibratura iniziale		11 250	N° scatti/km
Scatti calibratura finale		11 250	N° scatti/km
Scatti calibratura media		11 250	N° scatti/km
Differenza scatti a Km		0	N° scatti/km
Lunghezza singolo scatto		$1000:11250=0,0888888\text{mt}$	N° scatti

PERCORSO DI GARA

Planimetria del percorso di gara



Note: la planimetria dell'intero percorso di gara non è riportata in scala

Elenco delle vie del percorso:

Via G.Mameli(partenza)diritto piazza G.Di Vittorio sin.

Via G. Mameli diritto sottopasso ferrovia

Sentieri del Parco Giardino Campagna seguendo le direzioni sopra indicate dx

Sottopasso ferrovia dx

Pista ciclabile con passaggio del colonnato nei pressi del Municipio dx

Piazza della Repubblica, periplo a completamento del primo giro

Il secondo giro è identico tranne l'arrivo previsto al centro della piazza

PERCORSO DI GARA

Rilievo fotografico arrivo

POSIZIONE: piazza della Repubblica)

