



**STOP !  
COVID -19**

# TOUR

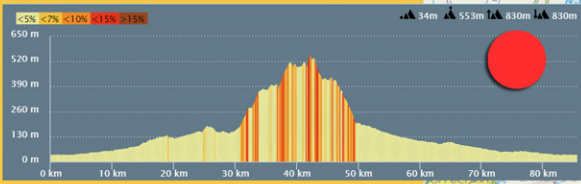
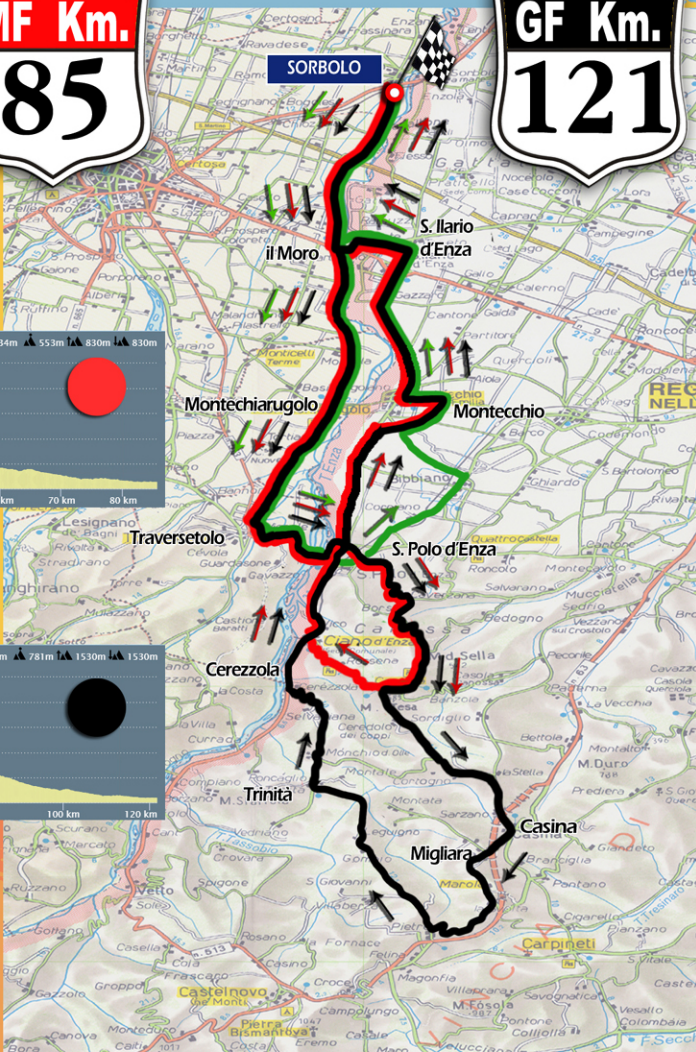
# 2020

## LE GRANFONDO DELLA SOLIDARIETA'

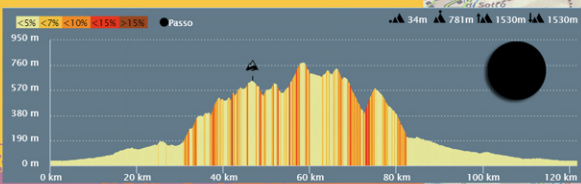


**distanti oggi per stare uniti domani**  
Manifestazione a scopo benefico per raccolta fondi.  
Pedaliamo per aiutare chi lotta contro contagio

# LA MATILDICA



**Altimetria Mediofondo  
Km. 85 disl. 830m.**



**Altimetria Granfondo  
Km. 121 disl. 1530m.**



# TOUR

## 2020

LE GRANFONDO  
DELLA SOLIDARIETA'



# LA MATILDICA

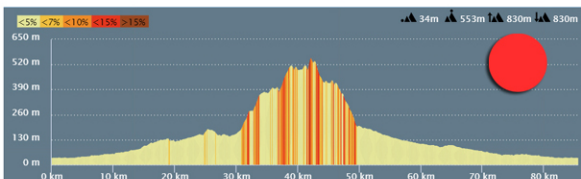
**Percorso Cicloturistico Km. 64 disl. 298m. :** Sorbolo, Casaltone, Loc. Il Moro, Borghetto, S. Geminiano, La Fratta, Montechiarugolo, Tortiano, Traversetolo, Vignale, S. Polo d'Enza, Piazzola, Corniano, Bibbiano, Montecchio Emilia, S. Ilario d'Enza, Loc. Il Moro, Casaltone, Sorbolo.

Visualizza il percorso online e scarica la traccia GPX qui: <https://www.openrunner.com/r/11000526>.

Per comprovare il tuo percorso puoi inviare la tua traccia GPX, oppure uno scontrino fiscale rilasciato nel tratto Traversetolo - S. Polo d'Enza, oppure un selfie al cartello stradale di S. Polo d'Enza all'indirizzo mail: [tour.uispparma@gmail.com](mailto:tour.uispparma@gmail.com)

**Percorso Mediofondo Km. 85 disl. 830m. :**

Sorbolo, Casaltone, Loc. Il Moro, Borghetto, S. Geminiano, La Fratta, Montechiarugolo, Tortiano, Traversetolo, Vignale, S. Polo d'Enza, Madonna della Battaglia, Sedignano, Grassano, Canossa, Via Castello Canossa (monumento a Michele Scarponi), Rossena, Ciano d'Enza, S. Polo d'Enza, Barcaccia, Montecchio Emilia, S. Ilario d'Enza, Loc. Il Moro, Casaltone, Sorbolo.

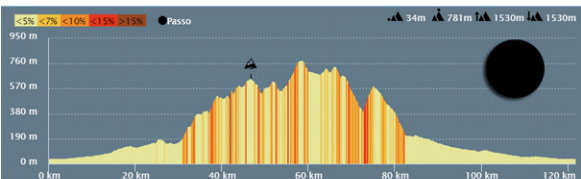


Visualizza il percorso online e scarica la traccia GPX qui: <https://www.openrunner.com/r/11000497>.

Per comprovare il tuo percorso puoi inviare la tua traccia GPX, oppure uno scontrino fiscale rilasciato nel tratto Grassano - Ciano d'Enza, oppure un selfie al Monumento a Michele Scarponi all'indirizzo mail: [tour.uispparma@gmail.com](mailto:tour.uispparma@gmail.com)

**Percorso Granfondo Km. 121 disl. 1530m. :**

Sorbolo, Casaltone, Loc. Il Moro, Borghetto, S. Geminiano, La Fratta, Montechiarugolo, Tortiano, Traversetolo, Vignale, S. Polo d'Enza, Madonna della Battaglia, Sedignano, Grassano, Canossa, Via Castello Canossa (monumento a Michele Scarponi), Ceredolo Coppi, Le Braglie, Cortogno, Carrobbio, Casina, Migliara, Marola, Fariolo, Soraggio, Gombio, Trinità, Cerezzola, Ciano d'Enza, S. Polo d'Enza, Barcaccia, Montecchio Emilia, S. Ilario d'Enza, Loc. Il Moro, Casaltone, Sorbolo.



Visualizza il percorso online e scarica la traccia GPX qui: <https://www.openrunner.com/r/10996247>.

Per comprovare il tuo percorso puoi inviare la tua traccia GPX, oppure uno scontrino fiscale rilasciato nel tratto Casina - Gombio, oppure un selfie al cartello stradale di Fariolo all'indirizzo mail: [tour.uispparma@gmail.com](mailto:tour.uispparma@gmail.com)