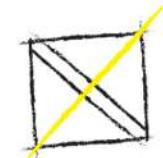




Gruppo Podistico Endas Cesena
www.gpendascesena.it



terrecenturiatecesenati
LA STORIA NEL NOSTRO TERRITORIO
assterrecenturiatecesenati@gmail.com

UISP
sportpertutti
Comitato di Forlì-Cesena
cesena.forlicesena@uisp.it

CENTURIA RUN

1° Memorial Giancarlo Brighi






Corsa campestre e camminata nella Centuriazione

DOMENICA 28 GIUGNO 2026 - ore 09.00

PUNTO DI RITROVO: AGRITURISMO I BOSCONI - VIA BOSCONE 5380 RONTA-CESENA
(possibilità di ampio parcheggio)

PROGRAMMA:

-  ORE 8.00: ISCRIZIONI a tutti i partecipanti verrà consegnata la maglietta dell'iniziativa *(fino ad esaurimento scorte)*
-  ORE 9.00: PARTENZA GARA (NON COMPETITIVA) 9 KM e CAMMINATA 4 KM
-  ORE 10.30: PREMIAZIONI PER I PRIMI 3 GRUPPI DI PODISTI PIÙ NUMEROSI

ISCRIZIONE
QUOTA UNICA
€ 5,00



Comune
di Cesena



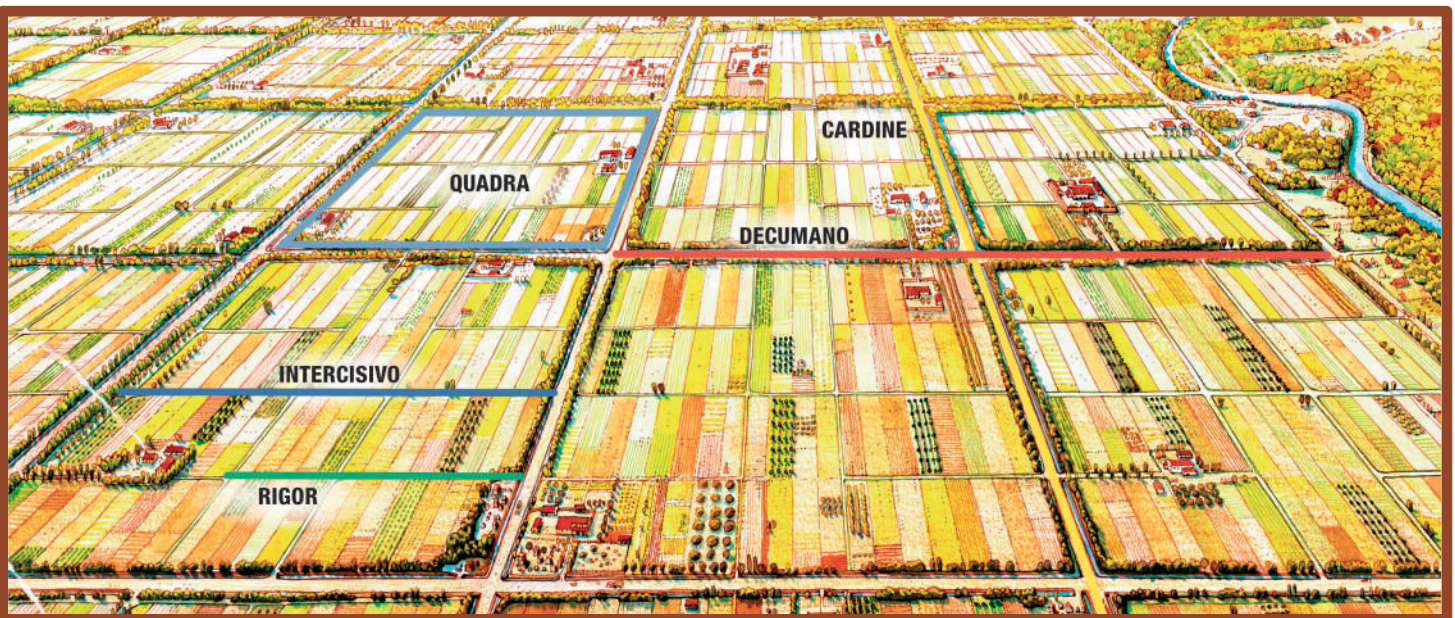
Canale
Emiliano
Romagnolo



I BOSCONI
AGRITURISMO
Via Boscone 5380, Cesena (FC)

BCC ROMAGNOLO
GRUPPO BCC ICCREA





Nel 268 a.C., i Romani fondarono la colonia di diritto latino di Rimini (**Ariminum**), utilizzandola come testa di ponte per un'espansione adriatica avviata già da alcuni anni. Poco dopo, nel 266 a.C., strinsero un patto federativo con la tribù dei Sabinates – di origine umbro-etrusca (**Sarsina**) – che controllava la Valle del Savio (**Sapis flumen**).

A seguito di questi eventi l'insediamento che sorgeva sul colle Garampo (l'odierna Rocca di Cesena) iniziò ad estendersi ai piedi della collina e si espanse nella grande pianura selvaggia che si estendeva all'orizzonte. **Alla fine del III secolo a.C.**, prima dello scoppio delle guerre annibaliche, i Romani introdussero nella zona alcune migliaia di coloni provenienti dai territori conquistati nell'Italia centro-meridionale che furono integrati nelle piccole comunità locali assoggettate, dando il via alla vera e propria **romanizzazione della pianura cesenate**.

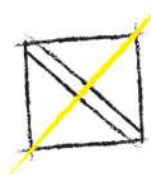
Per consolidare i confini dello Stato, fu avviata una monumentale opera di trasformazione del paesaggio: il territorio venne bonificato dalle acque palustri, furono abbattute ampie porzioni di bosco e vennero livellate enormi quantità di terreno. Il risultato fu la creazione di un fitto reticolo di strade e fossi di scolo che sbloccò migliaia di ettari di terra da destinare all'agricoltura. Il frazionamento dei terreni fu ottenuto tracciando una griglia geometrica perfetta, nella quale si distinguono "**decumani, cardini, intercisivi e rigores**". Presero così forma strade di collegamento, viali interpoderali, canali di scolo con sezioni maggiori e minori, filari di alberi e siepi, elementi regolari che dividevano gli ampi spazi in grandi quadrilateri di circa 710 metri di lato, corrispondenti a 2.400 piedi romani. Le "**quadre**" o "**centurie**" della centuriazione cesenate costituiscono **un territorio unico: un autentico museo a cielo aperto. Un paesaggio che va percorso e osservato passo dopo passo** per apprezzare la geometria delle sue forme, **testimonianza dell'ingegno urbanistico romano** che custodisce, ancora oggi, **il fascino e la storia dall'epoca repubblicana fino a quella imperiale**.

Questo imponente programma agrario e urbanistico fu affidato ai veterani di guerra, ai quali spettava un lotto di terra coltivabile come premio per aver servito con onore lo Stato romano. Il fondo assegnato era composto da due jugera. Lo jugerum (iugero) rappresentava l'unità di superficie che una coppia di buoi poteva arare in una giornata di lavoro (35,5 m x 71 m = 2.520,5 m²). La coppia di iugeri formava l'heredium (termine da cui deriva la nostra parola "eredità"). **Dall'unione di 100 heredia nasce infine la "Centuria"**, una superficie complessiva di oltre 50 ettari (2.520,5 m² x 2 x 100 = 504.100 m²).

Oggi l'associazione **Terre Centuriate Cesenati, in collaborazione con il Comune**, è impegnata nella progettazione e installazione di una segnaletica dedicata che evidenzia tutte le suddivisioni agrarie dell'epoca romana ancora presenti.

Il percorso della Centuria Run si svolge lungo queste direttrici di origine romana, attraversando un'area della pianura cesenate che conserva ancora intatta l'armonia della sua antica divisione agraria.

*Per tenerti aggiornato durante l'anno su tutte le iniziative dell'associazione consulta la pagina facebook: **associazione terre centuriate cesenati**, oppure scrivi alla mail: **assterrecenturiatecesenati@gmail.com***



terrecenturiatecesenati
LA STORIA NEL NOSTRO TERRITORIO

