

INFORMA-TREK



*Scarpinando
in Val di Bisenzio
tra passato, presente e futuro*

25-26-27 maggio 2012
Raduno regionale gruppi trekking



Piazza Mercato Nuovo, 7/A

59100 Prato (PO) - Italia

Tel. +39 0574 603665 - Telefax 0574 607867

tecnotenda@tecnotendaline.it



Terra di Prato

Mercato dei produttori agricoli e
del piccolo artigianato alimentare

**OGNI PRIMO E TERZO
SABATO DEL MESE**

Prato

Piazza del Mercato Nuovo

ore 8.00 - 13.30

GRUPPI TREKKING ED ASSOCIAZIONI AFFILIATE

A.S. IL LAGO
PONTREMOLI 42
54100 MASSA
0585869368

A.S.D. A.I.O.S.A
VIA MOLISE 5
50145 FIRENZE
3483912953
barlazzie@libero.it

A.S.D. ARCA VERDE
VIA TONIOLO 13
50026 SAN CASCIANO IN VAL DI PESA
3474440682
maor1@inwind.it

A.S.D. AURORA
VIA MONTALESE 206
59100 PRATO
0574467669
c.martini@comune.prato.it

A.S.D. BAOL CARMIGNANO
VIA DI RIGOCCHIOLI 36
59015 CARMIGNANO
0558799117 3383535192
maffamaffa@alice.it

A.S.D. BORABORA
LES GARCONS D'ENFER
PIAZZALE L. DA VINCI 1
50019 SESTO FIORENTINO
3665264321
asdborabora@hotmail.it

A.S.D. GAZ FIRENZE
VIA GIULIO PASTORE 34
50019 SESTO FIORENTINO
0554211898
info@piugaz.it

A.S.D. GRUPPAPPESO
VIA BARDINI 18
50053 EMPOLI
3337815189
servizi@empoliuisp.it

A.S.D. KUBE CLIMBING
P.zza Rosselli 15
54033 CARRARA
3473417329
info@kubeclimbing.net

A.S.D. POLISPORTIVA FIORINO
VIA GRAMSCI 1
56040 MONTESCUDAIO

A.S.D. PROMOZIONE SOCIALE
TERRAMARE
VIA TREBBIA 40
58100 GROSSETO
3402600957
ass.terramare@gmail.com

A.S.D. VALBISENZIO VERTICAL
VIA CAMALDOLI 36
59024 VERNIO
3474091345
soccorsocom@gmail.com

AMBARABÀ VINGONE
C.D.P. VINGONE
VIA ROMA 166
50018 SCANDICCI
055741492
arci.vingone@libero.it

AMICI DELLA MONTAGNA
di Grassina ASD
PIAZZA UMBERTO I° 1
50012 BAGNO A RIPOLI
055620581
roberto.ricci-rccr@poste.it

ARCOBALENO SPORT VICCHIO
PIAZZA VITTORIA 1
50039 VICCHIO
0558448155
futili38@gmail.com

ATLETICA MARCIATORI MUGELLO
A.S.D.
VIA BROCCHI 7
50032 BORGO SAN LORENZO
0558430452
cappelliniric@alice.it

AVVENTURA TREKKING
PIAZZA MATTEUCCI 11
50013 CAMPI BIENZIO
0574594971
info@avventuratrekking.it

BELLAVISTA - ESCURSIONI
VIA MALTA 5
53036 POGGIBONSI
0577979267
fausto1972@virgilio.it

CAI PISTOIA
VIA ANTONINI 7
51100 PISTOIA
3284850748
frfranchi@gmail.com

CENTRO UISP FIRENZE
VIA FRANCESCO BOCCHI 32
50126 FIRENZE
0556583505
firenze@uisp.it

CIRCOLO ARCI "L. BECAGLI"
VIA SOFFICI 64
59016 POGGIO A CAIANO
055877202
gianlu.giovanini@tiscali.it

CIRCOLO A.T.L.
VIA DELLE GALERE 16
57123 LIVORNO
0586888083
atlcral@virgilio.it

COMITATO UISP PRATO
VIA GALEOTTI 33
59100 PRATO
0574691133
info@uisprato.it

CRAL DIP. COMUNALI FI
VIA DEL FILARETE 11/C
50143 FIRENZE
055700420
segreteria.cral@comune.fi.it

DELEGAZIONE VOLTERRA
PIAZZA DEI PRIORI 12
56048 VOLTERRA
058885307
volterra@uisp.it

DOPOLAVORO FERROVIARIO
VIA PAESIELLO 131
50123 FIRENZE
055363052
dlffirenze@dlf.it

ETRURIA CLIMBING A.S.D.
VIA DELL'INDUSTRIA 51/L
58022 FOLLONICA
3668024280
giorgiavalta@gmail.com

ETRURIA TREKKING
TRA L'ELSA E L'ARNO ASD
VIA G. PIZZIGONI 10
56028 SAN MINIATO
3398723681
damiano@etruriatrekking.it

FORMAZIONE AVVENTURA ASD
VIA DEI VESPUCCI 208
50145 FIRENZE
0550515412
info@formazioneavventura.it

FUORITRACCIA A. P. D.
VIA DELLA MADONNA 46
52027 SAN GIOVANNI VALDARNO
3298151177
info@fuoritracia.org

G.A.T.T.O GRUPPO AMBIENTE
TREKKING
VIA LUNGA 157
50142 FIRENZE
0557320259
w.ginanni@virgilio.it

GEO GRUPPO ESCURSIONISTI
ORGANIZZATI A.S.D.
VIA MASCAGNI, 39
50065 PONTASSIEVE
0558328729
info@gruppogeo.it
www.gruppogeo.it

GRUPPO ESCURSIONISTI
BARBERINESI
CORSO CORSINI 123
50031 BARBERINO DI MUGELLO
055841217
alexnard@inwind.it

GRUPPO ESCURSIONISTICO S. PIERO A SIEVE
 VIA CAFAGGIO 24
 50037 SAN PIERO A SIEVE
 0558486692
 guidottice@gmail.com

GRUPPO ESCURSIONISTICO VICCHIESE
 VIA VERDI 4
 50039 VICCHIO
 0558401103
 az.leselve@alice.it

GRUPPO SPELEOLOGICO SST
 VIA V. BELLINI 40
 50144 FIRENZE
 055363013
 k.karlo@libero.it

GRUPPO TREKKING BAGNO A RIPOLI S.M.S.
 VIA ROMA, 124
 50012 BAGNO A RIPOLI
 055630457
 info@trekkingbagnoaripoli.it
 www.trekkingbagnoaripoli.it

GRUPPO TREKKING IMPRUNETA A.S.D.
 VIA DELLA CROCE 39
 50023 IMPRUNETA
 3206338919
 calamai@gmail.com
 www.gruppotrekkingimpruneta.it

GRUPPO TREKKING LASTRA A SIGNA A.S.D.
 VIA LIVORNESE 108
 50055 LASTRA A SIGNA
 3336532574
 adrianoassedi@yahoo.it

GRUPPO TREKKING LO SCARPONE
 VIA DI MAIANO 5
 59100 PRATO
 0574462303

GRUPPO TREKKING OLTRE LA CITTÀ CIRCOLO S.BARTOLO A CINTOIA
 VIA S. BARTOLO A CINTOIA 95
 50142 FIRENZE
 oltrelacitta@tin.it

GRUPPO TREKKING SIGNA
 VIA CAVALCANTI
 c/o ex villaggio artigiano
 50058 SIGNA - 0558790051
 gruppotrekkingsigna@tiscali.it

GRUPPO TREKKING STRADA FACENDO - C.R.C. BROZZI
 VIA BROZZI 312
 50145 FIRENZE
 3392906823

INDIVIDUALI EMPOLI
 VIA BARDINI 18
 50053 EMPOLI
 057172131
 comitato@empoliuisp.it

IL CRINALE G. S.
 VIA DELL'OLMO 10
 50014 FIESOLE
 055541175
 brunerob@alice.it

IL VALICO A.S.D.
 VIA VITTORIO EMANUELE II 303
 50134 FIRENZE
 055414748
 trekkingilvalico@gmail.com

LA SENICE AS. SOCIO CULTURALE
 VIA BROLLO SNC
 50063 FIGLINE VALDARNO
 0559500126

POLISPORTIVA ROBUR 1908 A.S.D.
 VIA RIALDOLI
 C/O PALAZZETTO DELLO SPORT
 50018 SCANDICCI
 055756264
 polis.robur@tiscali.it
 www.polisportivaroburscandicci.it

POLLICINO TREKKING TOSCANA A.S.D.
 VIA ROMA 647
 50012 BAGNO A RIPOLI
 055699089
 info@pollicinotrek.com
 www.pollicinotrek.com

SCI CLUB 23ª ORA GALLUZZO ASD
 VIA GIANFIGLIAZZI 7
 50124 FIRENZE
 0552048964
 info@sciclub23ora.191.it
 www.sciclub23ora.191.it

SCI CLUB GRUPPO TREKKING "CAMMINACHETIPASSA"
 VIA MATTEOTTI 16/B
 50019 SESTO FIORENTINO
 0554484493
 info@camminachetipassa.it
 www.camminachetipassa.it

SCI CLUB MISERICORDIA DI AGLIANA A.S.D.
 PIAZZETTA DELLA MISERICORDIA 1
 51031 AGLIANA
 3357664384
 alessandro.romei@alice.it

SMS ANDREA DEL SARTO
 VIA LUCIANO MANARA 12
 50135 FIRENZE
 055667533
 smsandreadelsarto@yahoo.it

SOCIETÀ PALLAVOLISTICA VOLTERRANA A.S.D.
 VIA LECCETTI
 56048 VOLTERRA
 058880184
 voltterravolley@tiscali.it

TEAM LE LAME ASD
 VIA GRAN BRETAGNA 191
 50126 FIRENZE
 0556580336
 info@teamlelame.it

TREKKING RIORTORTO
 VIA VALNERA 2
 57025 PIOMBINO
 3334971780 1782714434
 trekkingriortorto@virgilio.it

UFFICIO GUIDE-SCUOLA DI ALPINISMO ASD
 VIA CORRIDONI, 14/R
 50134 FIRENZE
 3356322005
 info@ufficioguide.it
 www.ufficioguide.it

UISP ABBADIA S.SALVATORE ASD
 VIA ADUA 2
 53021 ABBADIA SAN SALVATORE
 057776424
 uispabbadia@gmail.com

UISP COM.TO PROV.LE GROSSETO
 VIALE EUROPA 161
 58100 GROSSETO
 0564417756 - 0564417759
 grosseto@uisp.it
 www.uisp.it/grosseto

UISP PISA LEGA MONTAGNA
 VIALE BONAINI 4
 56125 PISA
 050503066 - 05020001
 amministrazione.pisa@uisp.it
 www.uisp.it/pisa

UP A.S.D.
 VIA FABBIANA 1
 51100 PISTOIA
 3343508150
 associazionesportivaup@gmail.com

U.S.D. MONTEROTONDO
 VIA G. ROSSA 7
 58025 MONTEROTONDO MARITTIMO
 0566916473
 cesare.gennai@libero.it

Edil MARKET PRATO	MATERIALI DA COSTRUZIONE E AFFINI
Stefanelli Studio	PAVIMENTI RIVESTIMENTI ACCESSORI BAGNO
Stefanelli Legno	STRUTTURE E COMPONENTI IN LEGNO

VIA PISTOIESE, 451 - 59100 NARNALI (PO) - Tel. 0574 811284/662941 Fax 0574 814657

PRESENTAZIONE RADUNO REGIONALE DEI GRUPPI TREKKING

Da diciassette anni il Raduno Regionale dei Gruppi Trekking è un appuntamento al quale pochi appassionati del mondo escursionistico rinunciano: ogni volta ci ritroviamo per una o più giornate di sport all'aria aperta, per stare insieme e, ancora di più, per l'opportunità di conoscere ambienti sempre diversi. In particolare con questa edizione, organizzata dalla UISP Lega Montagna Toscana in collaborazione con il Comitato UISP di Prato, ci proponiamo di dare grande forza alla filosofia dello sportpertutti portando un forte messaggio di sostenibilità.

Il raduno avrà luogo venerdì 25, sabato 26 e domenica 27 maggio (sarà possibile partecipare con un "pacchetto" di tre giorni o solo alle singole giornate) nei territori prima del Comune di Cantagallo e poi di quello di Vernio. Non apprezzeremo solo gli aspetti naturalistici e "sportivi" delle montagne: sarà una vera e propria escursione nella storia grazie alla visita dei luoghi simbolo dello sviluppo della Val di Bisenzio. Da qui il titolo del raduno 2012, Scarpinando il Val di Bisenzio tra passato, presente e futuro. Il nostro passaggio sarà attento alla storia dei luoghi ma ancora di più al loro futuro (e al nostro), attraverso alcuni spunti di riflessione e alcune azioni concrete di sensibilità e rispetto: per cominciare, nella giornata di apertura si terrà un dibattito proprio su "La sostenibilità delle manifestazioni sportive in ambiente naturale", ma ognuno di noi avrà modo di dare il proprio esempio scegliendo di usare i mezzi pubblici per arrivare. Il programma permetterà infatti ai partecipanti di non utilizzare i mezzi propri per tutta la durata della manifestazione, raggiungendo la Val di Bisenzio direttamente in treno o autobus e proseguendo il "cammino" sen-

za auto fino alla chiusura. L'organizzazione si impegnerà nel ridurre al minimo il carico sull'ambiente attraverso la scelta dei materiali da utilizzare, ad esempio per l'oggettoricordo del raduno...

Insomma, sarà una manifestazione che coniugherà l'attività sportiva e la voglia di stare insieme ad un'attenta valorizzazione del territorio, che conosceremo anche attraverso l'assaggio di prodotti veramente locali.

Il raduno è aperto a tutti, vi aspettiamo!



Lega Montagna - Toscana

Roberto Carletti

Presidente UISP Lega Montagna Toscana



Comitato di Prato

Arianna Nerini

Presidente Comitato UISP Prato



UNIONE COMUNI



foto di Fiorenzo Fallanti

Sono Marco Ciani, Presidente dell'Unione dei Comuni della Val di Bisenzio; forse qualcuno di voi conosce la Val di Bisenzio, un pezzo di Appennino Tosco-Emiliano in provincia di Prato che amministrativamente comprende il territorio di 3 comuni dell'omonima valle, Cantagallo, Vaiano e Vernio. Forse però nessuno di voi conosce l'Unione dei Comuni della Val di Bisenzio, un ente "neonato" in quanto esiste soltanto dal 1 Gennaio 2012. Un ente che nasce dalla riforma del governo locale, o - come si dice con un termine molto di moda - della governance, attuata dalla Regione Toscana con la legge 37 del 2008.

In tutto il territorio regionale le vecchie Comunità Montane sono state cancellate, e i nuovi enti - le Unioni dei Comuni - ricevono dai Comuni e dalla Regione funzioni o deleghe. In questo nuovo scenario alcuni enti si spogliano di funzioni e delegano compiti a chi sul territorio è più vicino ai cittadini o al bene da amministrare, applicando in concreto il principio di sussidiarietà.

Tratteggiato per sommi capi chi e cosa sia l'Unione dei Comuni della Val di Bisenzio, intendendo subito dare a tutti coloro che stanno leggendo queste mie poche righe, ed a chi invece verrà a trovarci a maggio 2012, un caloroso saluto.

L'evento organizzato da UISP Regionale nella Val di Bisenzio riserverà per molti di voi delle piacevoli sorprese, in quanto vi darà l'occasione di conoscere un pezzo dell'Appennino Tosco-Emiliano sconosciuto ai più.

Scoprirete che quest'angolo di Toscana, tra i contrafforti dei suoi monti, custodisce veri e propri gioielli ambientali e storici, ma non aggiungo altro in quanto la precisa e puntuale organizzazione di UISP vi avrà già informato e dotato di tutti i materiali del caso.

Da parte mia vi consiglio solo di lasciarvi sedurre dal fascino discreto di questo territorio e godervi la Toscana dall'alto dell'Appennino.

Marco Ciani
Presidente dell'Unione
dei Comuni della Val di Bisenzio



COMUNE DI CANTAGALLO



Ho accolto con vero piacere la notizia che il Raduno Regionale dei Gruppi Trekking della UISP Toscana si sarebbe tenuto nel 2012 nella Val di Bisenzio; un piacere dettato dal fatto che, per alcuni giorni, persone che nutrono un profondo rispetto per il nostro patrimonio culturale e naturale avranno la possibilità di conoscere la storia e le peculiarità del Comune di Cantagallo e della nostra valle. Sono sicura che i giorni che passeranno nella Valle del Bisenzio lasceranno dei piacevoli

ricordi nella memoria dei partecipanti. Visto il programma dell'iniziativa spetta proprio all'amministrazione comunale di Cantagallo far sì che questo si concretizzi fin dal primo giorno con la visita alla Rocca di Cerbaia, simbolo de "la valle onde Bisenzio si dichina".

Ilaria Bugetti - Sindaco di Cantagallo

LA STORIA DI CANTAGALLO

Il territorio di Cantagallo si estende tra le valli dei fiumi Bisenzio e Limentra nella porzione nord-occidentale della provincia di Prato, della quale rappresenta il comune più grande dopo il capoluogo pur con la minore densità di abitanti. Raccoglie infatti una regione quasi interamente montuosa all'interno della quale sono disseminati i numerosi borghi. La caratteristica morfologica del territorio fa sì che da sempre le attività economiche siano basate sull'agricoltura ed in particolare sull'utilizzo del legname, come ricorda Emanuele Repetti nel suo Dizionario Geografico Fisico della Toscana del 1833-1846 nel quale definisce Cantagallo "questa contrada nascosta fra li sproni dell'Appennino". Come per gran parte dei comuni che conosciamo, il territorio odierno è il risultato di annessioni successive di popoli diversi, a cominciare dalla chiesa di San Biagio di Cantagallo che appare nelle carte dei terreni controllati dalla Badia di Vaiano fino al XIII secolo, mentre nel Trecento dipendeva direttamente da una famiglia di nobili locali vassalli dei conti di Vernio. A questa famiglia, i da Cantagallo, sembra appartenessero alcuni personaggi di spicco delle vicende politiche fiorentine dell'epoca. Uno dei luoghi di maggior interesse storico è rappresentato dalla Rocca di Cerbaia, proba-

bilmente risalente al XII secolo, che l'imperatore Federico Barbarossa concesse ai Conti Alberti perché ne facessero un importante punto di difesa e di guardia sulla viabilità della valle. Appartenuta nei secoli successivi a famiglie come i Novellucci e gli Edlmann, recentemente la Rocca è stata acquistata dal comune nell'ambito di un interesse sempre maggiore per la preservazione e la valorizzazione delle peculiarità del territorio. Oggi restaurata, la Rocca è uno dei simboli della Val di Bisenzio insieme alla Riserva Naturale Acquerino-Cantagallo, che interessa una vasta area del territorio del comune, e alle sorgenti del Bisenzio, anch'esse custodite tra le montagne di Cantagallo. E forse sono le stesse montagne a ricordare la leggenda del guerriero gallico, giunto qui con il suo esercito, che risalì il fiume fino a trovare un luogo tanto bello e soleggiato da decidere di fermarsi e dove da quel momento in poi rimase in pace in compagnia solo delle sue pecore. Da un grande sasso vicino al pascolo cantava canzoni malinconiche del suo paese di origine, e anche quando, molto tempo dopo, la sua voce non si sentì più, nelle sere invernali i pastori continuarono a udire con il vento il Canto del Gallo.

S.F.

COMUNE DI VERNIO

Il Sindaco di Vernio e l'Assessore all'Ambiente e ai Parchi vogliono dare, tramite il bollettino Informa-trek, il benvenuto a tutti i partecipanti al Raduno Regionale dei Gruppi Trekking UISP del maggio prossimo "Scarpinando in Val di Bisenzio tra passato, presente e futuro" augurando meravigliose camminate, un bel soggiorno e il godimento dell'incontaminata natura del nostro territorio e della sua ottima gastronomia, che vede diverse peculiarità tradizionali come il tortello di patate, lo zuccherino di Vernio e, fra le sue eccellenze, i mieli d'acacia e di castagno, classificati fra i migliori sul piano nazionale.

Paolo Cecconi
Sindaco del Comune di Vernio

Pierluigi Amerini
*Assessore all'Ambiente
 e Parchi del Comune di Vernio*

Vernio, la parte alta del "la valle onde il Bisenzio si dichina" che fu anticamente percorsa dal Sommo Poeta Dante Alighieri in cammino verso l'esilio, è un territorio ricco di storia e caratterizzato, per una estesa parte della sua superficie di oltre 63 kmq, da un ambiente montano incontaminato, dalle caratteristiche peculiari ricche di biodiversità e per certi aspetti aspro e selvaggio. Oggi ha una popolazione di circa 6.200 abitanti suddivisi fra il capoluogo, S. Quirico, e le altre sei frazioni di Mercatale (la più popolosa), S.Ippolito, Montepiano, Cavarzano, Terrigoli-Le Confini e Luciana-Sassetta. Numerosi i nuclei abitati minori, ricompresi nelle frazioni suddette ma anticamente dotati di una loro specifica fisionomia, come Costozze e Poggiole. I "popoli", cioè i centri abitati nel Feudo Bardiano, erano infatti 9. Vernio è uno dei primi insediamenti della Valle del Bisenzio e risale all'epoca nella quale i Romani affidarono ai coloni le terre contese ai Galli. Si suppone che qui svernassero le milizie romane dirette nella Gallia Cisalpina, da qui il toponimo "Vernio" dall'espressione hibernica (accampamenti invernali) oppure da vernus (primaverile).

Successivamente, le invasioni barbariche e la frammentazione dell'impero romano favorirono il popolamento della vallata. I Longobardi, scesi nella Valle del Bisenzio dopo il 570 d.c., furono espressione di un modo di vita profondamente legato all'allevamento e alla pastorizia, allo sfruttamento delle risorse del bosco e in particolare alla castagna, frutto quest'ultimo ancora oggi profondamente legato alla tradizione della zona. Il Medioevo di Vernio cominciò in particolare con la dinastia dei Cadolingi ai quali l'imperatore Berengario assegnò le terre migliori (in particolare la zona di Cavarzano). I conti Alberti, che succedettero nel XII secolo ai Cadolingi, crearono un controllo militare che aveva come epicentro la Rocca, la quale insieme ad una estesa rete di fortificazioni consentiva di se-



COMUNE DI
VERNIO





gnalare l'arrivo dei nemici ed ogni movimento di chi saliva verso i valichi dell'Appennino Pratese. Il potere degli Alberti, chiamati Conti Rabbiosi per la prepotenza, gli intrighi e i delitti che caratterizzarono il loro dominio, fu contrastato dal giovane Comune di Prato che spinse il proprio confine fin sopra Vaiano, mentre si consolidava sul territorio un'organizzazione in "popoli", o ville, dotati di chiese dipendenti dalle pievi di Filettole, Usella, Soffignano, Montecuccoli e Sant'Ippolito. Dalla fine del X secolo gli importanti insediamenti monastici di Vaiano, Montepiano e Badia Tona, oltre all'azione religiosa e all'assistenza a pellegrini e viandanti, ebbero un ruolo propulsivo sull'economia della zona. Nel corso del XIII secolo si formarono vari piccoli comuni rurali nel feudo degli Alberti, sintomo di una diminuita potenza della famiglia che dalla fine di quel secolo alla seconda metà del Trecento smembrò i suoi possedimenti vendendo Vernio al casato fiorentino dei Bardi (nel 1332), Castiglione ai Pepoli, Mangona e Cerbaia a Firenze, Cantagallo, Luiciana e Migliana a Pistoia. Con il successo economico e politico dei Bardi Vernio conobbe un rapido sviluppo, in particolare con il nuovo insediamento di Mercatale che divenne un importante luogo di fiere, scambi commerciali e deposito del legname delle abetaie di Montepiano in attesa che esso fosse gettato in Bisenzio per condurlo a Prato per fluitazione. Nei secoli successivi a Mercatale sarebbero sorte le prime attività industriali del feudo come mulini idraulici e gualchiere. Sulla strada di Montepiano, Sasseta era un insediamento di case sparse, abitate per lo più da pastori che vivevano di transumanza, trascorrendo la loro vita tra l'alpeggio estivo

• sul poggio di Mezzana e sul Castellare e gli
 • inverni passati in Maremma. Luciana sorse
 • proprio davanti a Sasseta sull'altra sponda
 • del Fiumenta, in una posizione geografica
 • favorevole e solatia dominata da un monte
 • su cui sorgeva una torre ed una dimora si-
 • gnorile oggi scomparse. Capoluogo di que-
 • sto piccolo stato fu senza dubbio S. Quirico,
 • ove verso la metà del 1600 i conti di Vernio
 • trasferirono la loro dimora nel palazzo det-
 • to il Casone, oggi sede del Municipio. No-
 • nostante il successo dei Bardi, fino all'inizio
 • del 1700 Vernio condusse una vita relativa-
 • mente appartata e monotona, con condizio-
 • ni economiche e culturali della popolazione
 • estremamente misere. Le scarse risorse agri-
 • cole, la quasi totale mancanza di attività arti-
 • gianali, l'isolamento mercantile e politico av-
 • vilivano gli abitanti del territorio, non meno
 • del peso derivante dall'essere sottomessi ad
 • una famiglia continuamente scossa da trame
 • di potere e più volte condannata per reati
 • commessi fuori dal loro feudo. Una perso-
 • nalità che si distaccò dalla vita e dai costu-
 • mi degli altri Bardi fu il conte Ridolfo, uomo
 • erudito e generoso, che con il testamento
 • del 1693 lasciò ai suoi sudditi tutto il suo va-
 • sto patrimonio, istituendo l'Opera Pia di S.
 • Niccolò di Bari che avrebbe avuto la tutela
 • dei beni. Verso il 1780, regnando in Toscana
 • Pietro Leopoldo - che fu poi Imperatore - sor-
 • se una controversia fra lui e la famiglia dei
 • Conti Bardi: il Granduca considerava Vernio
 • dipendente dal Granducato di Toscana, men-
 • tre i Conti sostenevano la loro autonomia di
 • feudo "imperiale" e quindi dipendente sola-
 • mente dall'Imperatore. Nel 1787 il Consiglio
 • Aulico di Vienna stabilì che Vernio era feudo
 • imperiale vanificando il progetto di Pietro

Leopoldo di far costruire all'interno del feudo di Vernio il tratto di strada che mancava per raggiungere il valico di Montepiano. Nel 1797, in seguito alla Campagna in Italia di Napoleone Bonaparte, fu istituita la Repubblica Cisalpina con l'obbiettivo di abolire il feudalesimo ove ancora esistesse, così Vernio fu dichiarato parte della Repubblica stessa e i Bardi furono deposti. Nel 1802 Napoleone mutò il nome di Cisalpina in Repubblica Italiana e poi, nel 1805, in Regno Italico. Nel 1811 Vernio venne staccato dal regno e riunito al Dipartimento dell'Arno che faceva parte dell'Impero Francese fino al 1815, quando con la caduta dell'Impero Napoleonico Vernio fu annesso al Granducato di Toscana. Con la nuova – relativa – autonomia di Vernio, la possibilità di sfruttare le acque del Bisenzio favorì l'insediamento di numerose fabbriche tra cui carbonizzi come il Meucci a Mercatale e ditte tessili che videro nella produzione di tappeti orientali dello stabilimento Peyron del Mulinnovo la loro massima espressione nel territorio del comune. Nel primo trentennio del '900, e specialmente nel decennio 1924/1934, la costruzione della Grande Galleria dell'Appennino lunga 18 chilometri sulla Direttissima Firenze-Prato-Bologna dette un forte impulso all'economia della vallata creando un'eccezionale possibilità di lavoro e ponendo un freno alle migrazioni stagionali in Maremma e Corsica per il taglio dei boschi e per il carbone. Purtroppo il prezzo pagato a questa opera dell'ingegno umano fu molto alto sia in termini di vite umane che di malati di silicosi, tanto che nel 1984, in occasione del 50° anniversario della costruzione, lo stesso presidente Pertini ritenne necessario essere presente per tributare il giusto riconoscimento a tali persone. Nell'ultima guerra Vernio come molti altri paesi dell'Appennino toscano-emiliano fu attraversato dalla Linea Gotica che fu l'ultimo baluardo della difesa tedesca in Italia. Il fronte vi stanziò per diversi mesi portando gravi distruzioni ed enormi disagi ma gli abitanti di queste montagne dettero prova di grande coraggio e fierezza,

partecipando attivamente alla Resistenza e militando nelle formazioni partigiane che operavano nel Pratese e sugli Appennini. Negli anni Cinquanta la crisi dell'agricoltura ed il crollo del sistema mezzadrile cambiarono profondamente l'aspetto della vallata: scomparvero le grandi fattorie e la figura stessa del contadino. Grossi mutamenti si ebbero infine anche nelle grandi fabbriche tessili della vallata, che lasciarono il posto a piccole unità produttive (lo stanzone dei tessitori a conto terzi).

Molti i percorsi trekking segnalati sul territorio di Vernio, fra cui il sentiero 00 GEA (Grande Escursione Appenninica). Questo sentiero attraversa anche l'Area Naturale Protetta dell'Alta Carigiola e Monte delle Scalette, a cavallo fra i comuni di Vernio e Cantagallo e che confina con il Parco dei Laghi emiliano lungo il vecchio sentiero di confine fra Stato della Chiesa e Granducato di Toscana. Nell'ANPIL dell'Alta Carigiola e Monte delle Scalette la copertura boschiva è tipicamente appenninica e comprende faggete alle quote più elevate, interrotte da alcuni prati-pascolo, che alle quote inferiori lasciano spazio al bosco misto di latifoglie intercalato da castagneti. Si evidenzia la presenza di specie arboree rare in area appenninica come il tasso ed il tiglio, e di habitat di notevole interesse conservazionistico che ospitano rare specie di anfibi, pesci e crostacei riconosciuti di Interesse Comunitario. Come simbolo dell'ANPIL è stata infatti scelta la salamandrina dagli occhiali.

*Pasticceria
Produzione Propria
Gelateria*

Bar Sport 2000

Via del Bisenzio, 201 Vernio (PO)
Tel. 0374 95 05 61 - Cell. 393 3375339

CHIUSO IL LUNEDÌ



Scarpinando in Val di Bisenzio tra passato, presente e futuro

Raduno Regionale dei Gruppi Trekking 2012



Programma

Si raccomanda di raggiungere il luogo di ritrovo di ogni giornata del raduno esclusivamente con mezzi pubblici. Questa edizione ha per filo conduttore la sostenibilità, e la scelta di arrivare a Vernio in treno o in bus ripagherà i partecipanti con la soddisfazione di aver dato il proprio esempio in una località con pochissime possibilità di parcheggio.

Alcuni orari di treni e autobus sono riportati a pag. 26.

Per chi intende partecipare all'intera manifestazione è possibile pernottare in agriturismo a prezzi convenzionati (trattamento di mezza pensione su prenotazione). Per informazioni e prenotazioni: montagna.toscana@uisp.it
Strutture convenzionate e prezzi a pag. 27.

Venerdì 25 maggio 2012

ore 9.00

Apertura della XVII edizione del Raduno Regionale dei Gruppi Trekking: ritrovo presso l'Ex Fabbrica Meucci a Mercatale di Vernio.

ore 9.30 - 15.00

Escursione guidata dal Ponte di Cerbaia alla Rocca Cerbaia.

Dalla strada regionale 325 presso Villa Edlmann in località Carmignanella si attraversa il fiume Bisenzio in corrispondenza del Ponte di Cerbaia e si raggiunge la Rocca Cerbaia tramite il sentiero CAI n. 48. L'itinerario si snoda in quello che nel XII secolo fu parte del feudo dei Conti Alberti di Prato e concesso loro da Federico I detto il Barbarossa, che comprendeva, oltre a Prato, anche Vernio, Magona, Montato, Codilupo e Cerbaia. La rocca fu edificata a 370 m di altezza su uno sprone a strapiombo sulla Valle del Bisenzio a guardia dei passi per l'Appennino ed il Mugello dai Conti Alberti, detti "Conti Rabbiosi" per la loro bramosia di potere. Alla Rocca Cerbaia è strettamente legato il nome del poeta Dante Alighieri poiché una leggenda, quasi sicuramente priva di fondamento, vuole

che nel 1285 egli avesse chiesto ospitalità ai Conti Alberti durante il suo esilio da Firenze. L'ospitalità gli sarebbe stata rifiutata, perciò egli trovò rifugio in un misero mulino lungo il Bisenzio. È a causa di questo avvenimento che Dante avrebbe posto i fratelli Napoleone e Alessandro dei Conti Alberti nella Caina, il girone infernale dei traditori dei parenti. Il punto di inizio dell'itinerario sarà raggiunto con gli autobus di linea CAP.
Pranzo al sacco.

ore 16.30

Tavola rotonda sul tema "La sostenibilità delle manifestazioni sportive in ambiente naturale" presso l'Ex Fabbrica Meucci a Mercatale di Vernio.

Saranno presenti i rappresentanti di:
associazione UISP, realtà associative locali
Provincia di Prato, Unione dei Comuni della Val di Bisenzio, Comune di Cantagallo
Comune di Vernio.

ore 18.30

Visita guidata al MUMAT - Museo delle Macchine Tessili presso l'Ex Fabbrica Meucci.

Scarpinando in Val di Bisenzio tra passato, presente e futuro



Raduno Regionale dei Gruppi Trekking 2012

Sabato 26 maggio 2012

ore 9.30

Escursione all'interno della Riserva Naturale Regionale Acquerino – Cantagallo in occasione della Giornata Europea dei Parchi: ritrovo presso l'Ex Fabbrica Meucci.

Visita guidata lungo i sentieri della Riserva Naturale per conoscere i castagneti secolari di Cave e Cerliano e le antiche cannicciaie per l'essiccazione delle castagne. L'itinerario ha inizio presso il Centro Visite di Cantagallo e segue il sentiero CAI n. 36 fino a Cerliano,

dove sarà possibile visitare la cannicciaia restaurata e oggi utilizzabile come bivacco. Si prosegue su strada forestale fino al Rifugio Cave, dal quale si torna a Cantagallo lungo il "Sentiero Botanico" attrezzato con cartellonistica sulla vegetazione locale.

Il punto di inizio dell'itinerario sarà raggiunto con gli autobus di linea CAP.
Pranzo al sacco.

ANNO ZERO

CAFFETTERIA
PASTICCERIA
GELATERIA
PUNTO PRANZO

RISTORANTE
HAPPY HOUR
MUSIC BAR
EVENTI



PRODUZIONE PROPRIA

VIA ROMA 97 - S. QUIRICO - VERNIO
TEL. 0574 950445

WWW.RISTORANTEANNOZERO.COM

● CENTRO RESTAURI ●

Piacenti

conservazione di beni di interesse storico artistico

S.p.a

PROVINCIA DI PRATO



La Provincia di Prato, in occasione della Giornata Europea dei Parchi, presenta la Riserva Naturale Acquerino-Cantagallo, dove avrà luogo la seconda giornata del Raduno Regionale dei Gruppi Trekking 2012.

Carta d'identità della Riserva

Istituita nell'ambito del secondo programma regionale delle aree protette, con Deliberazione di Consiglio Provinciale n. 45/98, la Riserva Naturale di Acquerino-Cantagallo si estende su una superficie di 1867 ettari: essa è interamente inclusa nel Comune di Cantagallo, nel settore nord-occidentale della Provincia di Prato, e comprende un territorio in gran parte coincidente con il complesso Agro-Forestale Regionale denominato "Acquerino-Luogomano".

Essendo istituita ormai da oltre dieci anni, e grazie agli interventi promossi dall'Amministrazione Provinciale, dal Comune di Cantagallo e dalla Comunità Montana, la Riserva è oggi un importante punto di riferimento per attività di educazione ambientale, di escursionismo e di ricerca: è dotata di due Centri Visita, aree pic-nic ed ha una sentieristica articolata e corredata di segnaletica e pannelli illustrativi.

Unico insediamento all'interno della riserva è il piccolo borgo di Luogomano.

Come raggiungere la Riserva Naturale

Accesso di Cantagallo (Centro Visite)

Con i mezzi pubblici: Si raggiunge Mercatale di Vernio in autobus da Prato o in treno sulla linea ferroviaria che unisce Prato a Bologna (stazione di Vernio-Montepiano-Cantagallo). Da Vernio si prosegue in autobus fino a Cantagallo. In auto: Dal versante toscano, si consiglia di uscire sull'autostrada A11 a Prato Est, imboccare la S.R. 325 in direzione nord fino a Vernio, quindi svoltare a sinistra seguendo le indicazioni per Cantagallo. Dal versante emiliano si consiglia di percorrere l'autostrada A1 in direzione sud ed uscire a Roncobilaccio, da qui proseguire verso Castiglione dei Pepoli, quindi sulla S.R. 325 per Montepiano ed arrivati a Vernio deviare a destra verso Cantagallo.

Accesso di Cascina di Spedaletto (Centro Visite)

In auto: Dal versante toscano si consiglia di uscire sull'autostrada A11 a Pistoia, prendere la strada per Candeglia e proseguire verso l'Acquerino, quindi, poco prima di arrivare a quest'ultima località, deviare a destra seguendo le indicazioni per Cascina di Spedaletto. In alternativa, per chi proviene da Prato e Firenze, si consiglia di uscire a Prato Ovest sulla A11, proseguire in direzione Montemurlo-Montale e da qui seguire le indicazioni per Fognano-Tobbiana. Al termine dell'abitato di Tobbiana inizia una stretta strada montana che, superato il passo degli Acquistoli, conduce alla Cascina di Speda-

letto. Dal versante emiliano si consiglia di percorrere l'autostrada A1 in direzione sud ed uscire a Roncobilaccio, quindi seguire per Castiglione dei Pepoli e da qui per il Lago del Brasimone, fino al Lago di Suviana, quindi per l'Acqua e poi per l'Acquerino: oltrepassata tale località deviare a sinistra per Cascina di Spedaletto.

Riferimenti utili

Provincia di Prato

Telefono 0574.534260 - 534330

sito internet: www.areeprotette.provincia.prato.it

e-mail: areeprotette@provincia.prato.it

Unione dei Comuni della Val di Bisenzio

Telefono 0574.931211

sito internet: www.cmvaldibisenzio.it

e-mail: info@cmvaldibisenzio.it

Comune di Cantagallo

Telefono 0574.95681

sito internet: www.comune.cantagallo.po.it

e-mail: cantagallo@comune.cantagallo.po.it

PUBLI PRATO 30°

PUBBLICITÀ

La nostra azienda con esperienza trentennale nel settore della cartellonistica interna ed esterna, propone agli Associati lo studio e la realizzazione di campagne pubblicitarie unite alla personalizzazione e alla decorazione dell'interno delle proprie attività con formula "tutto compreso"

- STENDARDI
- CARTELLI
- STRISCIONI - BANDIERE
- FRECCHE DIREZIONALI
- TARGHE - TOTEM
- SCRITTE PRESPAZIATE
- PERSONALIZZAZIONE AUTOMEZZI
- STAMPE DIGITALI GRANDE FORMATO
- TRANSENNE PARAPEDONALI

Via E. Saino 31 • 59100 • Prato • Tel. e fax 0574 650383/651283
www.publiproto.it info@publiproto.it

Riserva Naturale Acquerino Cantagallo



La Riserva Naturale riunisce ambienti naturali dalla bellezza incontaminata ed importanti testimonianze della presenza e delle tradizionali attività dell'uomo. Il paesaggio della Riserva è caratterizzato dalla presenza di estese foreste, dominate soprattutto da dense faggete e castagneti, ove spicca la presenza del secolare Faggione di Luogomano, la cui chioma copre una superficie di circa 900 mq.

La copertura arborea, pressoché continua, è interrotta solo raramente da praterie e da arbusteti, spesso localizzati su aree anticamente coltivate o destinate al pascolo, nelle vicinanze delle numerose casine, tradizionali abitazioni rurali in genere circondate da alberi da frutto di notevoli dimensioni.

All'interno della Riserva si trovano numerose testimonianze delle passate attività dell'uomo tra le quali spiccano quelle riferite alla coltura del bosco: castagneti da frutto di età secolare e di monumentale bellezza, ma anche canniciale per l'essiccamento delle castagne e numerosi mulini, alcuni ancora attivi, che producevano la cosiddetta farina dolce.

Il territorio della Riserva è solcato da numerosi ruscelli e torrenti, due dei quali, il Fosso delle Barbe ed il Fosso del Trogola, danno vita al fiume Bisenzio. I torrenti presenti all'interno della Riserva, data la loro integrità da fenomeni d'inquinamento e di disturbo, sono ricchi di specie di rilevante interesse naturalistico fra cui alcuni anfibi come la salamandra pezzata e la salamandrina dagli occhiali.

All'interno del territorio della Riserva la popolazione faunistica più rappresentativa e studiata è quella del cervo: tale popolazione è infatti nota a livello nazionale sia per la complessità della sua struttura che per la maestosità degli esemplari. Nel periodo riproduttivo autunnale è facile sentire i cervi in bramito, tipico richiamo del maschio.

SISTEMA AREE PROTETTE PROVINCIA DI PRATO

Riserva Naturale Acquerino Cantagallo



Il regno del cervo, la magia del bosco.





Riserva Naturale Acquerino Cantagallo



EMERGENZE NATURALISTICHE

FLORA

Le aree di valore botanico della Riserva
Castagneto da frutto di Cave
Faggete abissali del Trogola (area limitrofa)
Castagneto da frutto di Certiano

Gli alberi monumentali della Riserva

Faggione di Luogomano
Agrifoglio sul retro della villa di Luogomano
Castagno di Vespalo
Cedro delle Barbe
Castagno Brandiglianone
Cerrì fra Luogomano e Capanno del Bendini
Faggio vicino al Faggione sul sentiero CAI 32
Faggi Cascina di Spedaletto

FAUNA

Le specie animali tutelate

All'interno della riserva, oltre ad una importante popolazione di cervo rosso, sono presenti varie specie animali rare: di anfibi, come la salamandrina pezzata, la salamandrina dagli occhiali ed il geotritone, di pesci, come la scaccione ed il valzone, inoltre il gambero di fiume e varie specie di pipistrelli.



STRUTTURE E ATTREZZATURE PER LA FRUIZIONE

CENTRI VISITA (riserva@comune.cantagallo.po.it)

Centro Visita di Cantagallo

In località Cantagallo, via Napoleone di Cantagallo, 7.
Tel. 0574/956350
Apertura domenica mattina nel periodo marzo-ottobre, oltre festività.

Centro Visita di Spedaletto

In località Spedaletto.
Apertura sabato pomeriggio e domenica nel periodo maggio-settembre, oltre festività, come da programma annuale

RIFUGI

Cascina Le Cave

Rifugio gestito, dove è possibile pernottare e mangiare. Occasionalmente sono organizzate attività educative per scuole ed adulti. Nel piazzale antistante l'edificio sono presenti tavoli e panche in legno a disposizione degli escursionisti.

Cascina Le Barbe

Una parte dell'edificio, una grossa stanza con camino, è aperta e liberamente fruibile dagli escursionisti. Nel piazzale antistante l'edificio sono presenti tavoli e panche in legno a disposizione degli escursionisti, nonché una copiosa fonte.

Cascina di Vespalo

Rifugio gestito, che ospita vari eventi nel corso dell'anno.

SENTIERISTICA

La rete sentieristica della Riserva, che comprende anche un tratto dell'itinerario G.E.A., di crinale appenninico, consente di visitare i luoghi di maggiore interesse dell'area ed è segnalata con apposita cartellonatura informativa comprendente i tempi di percorrenza.

Le Aree di sosta per mezzi motorizzati

Area nei pressi della strada Migliano-Le Cavallare, al Passo degli Acandoli
Area presso Spedaletto

Le Aree per utilizzi sociali, ricreativi, sportivi

Area nei pressi della Casa al Rio
Area nei pressi della Cascina di Spedaletto
Area delle Barbe
Area nei pressi della Riadara di Lavacchio

Le Aree attrezzate per l'educazione ambientale

Sentiero botanico
Sentiero Sorgenti del Bisenzio
Sentiero dagli Acquapuoti al Faggione



Bar Pizzeria Trattoria



**In occasione del raduno regionale
dei gruppi trekking
nei giorni 25, 26 e 27 maggio 2012
sconto del 10% sulle consumazioni
presentando la tessera UISP
o una copia dell'Informa-trek!**

**Via Bisenzio, 365
59023 Vernio - PO**

Tel. 0574 938142



**Installazione e manutenzione di:
Impianti antintrusione - Impianti antincendio - Impianti TV.CC - Controllo accessi
Preventivi Gratuiti**

**L'Allarme snc - Via M. Olmi, 31A - 59100 Prato
Tel./Fax 0574 631176 - Reperibilità 24H 333 2445505**

Scarpinando in Val di Bisenzio tra passato, presente e futuro



Raduno Regionale dei Gruppi Trekking 2012

Domenica 27 maggio 2012

ore 9.00

Ritrovo presso la stazione FS di Vernio.

dalle ore 9.30

Partenze itinerario lungo: San Quirico di Vernio – Le Soda – Poggio Stancalasio – Passo della Crocetta – Butia (sosta per il pranzo) – Rocca di Vernio – San Quirico di Vernio.

dalle ore 9.45

Partenze del bus navetta per l'itinerario breve: Montepiano – Butia (sosta per il pranzo) – Rocca di Vernio – San Quirico di Vernio. Itinerario adatto a tutti.

dalle ore 13.00

Raduno in località Butia:

- sosta per il pranzo al sacco
- assaggi di prodotti della Val di Bisenzio
- laboratori e attività ludico-sportive con Operatori Sportivi Volontari UISP

dalle ore 15.30

- Proseguimento dell'escursione in direzione della stazione FS di Vernio attraverso le località Gorandaccio, Rocca di Vernio e San Quirico.

- Presso la Rocca di Vernio sarà presente un mercato dei produttori locali organizzato dall'Unione dei Comuni della Val di Bisenzio.



*Insaccati di produzione propria
Preparati pronti a cuocere
Qualità e cortesia*

Mercatale di Vernio (PO)

Via Bisenzio, 136/138

Tel. 0574 950004 - Fax 0574 967971

I RICORDI DELL'APPENNINO...

Per un escursionista avere con sé una carta topografica è quasi come avere un buon amico. Basta avere un po' di tempo e un po' di curiosità e chiedere alla carta non solo "da dove passare" ma che ci racconti cosa abbiamo intorno, dirci cose che gli occhi da soli non possono scoprire. Una volta individuato il sentiero da seguire e osservati i simboli noti che rappresentano rilievi, corsi d'acqua ecc. basta allargare un po' l'attenzione e curiosare tra i nomi dei luoghi – dei monti, dei paesi, delle case isolate. A volte i toponimi sono guide utili quanto un segnavia, perché raccontano in una parola tutto ciò che ci si deve aspettare da una località. E questo grazie all'esperienza di chi la ha scoperta prima di noi, che col tempo e con la continuità dei propri spostamenti ha deciso quali fossero i punti di riferimento del territorio e ha trovato i nomi che potessero renderli inequivocabili. Questo è ciò che accomuna i toponimi ai cognomi: dalla consuetudine, dalla conoscenza della caratteristica peculiare nasce la necessità di chiamare per riconoscere e distinguere dagli altri. Se spesso i nomi hanno mantenuto la loro chiarezza nel tempo (vedi il Poggio Stancalasio...), ce ne sono molti che invece ci lasciano in dubbio, eppure il fatto di trovarli su una carta dovrebbe farci riflettere sulla loro importanza.

Butia ad esempio è un nome insolito: ci sono molti toponimi simili (in Val di Bisenzio come nel resto della Toscana) ma il suo significato non è più evidente come lo era qualche secolo fa. Grazie agli studi del CDSE – Centro di Documentazione Storico-Etnografica della Val di Bisenzio con sede a Vaiano – e alla sua preziosa opera di catalogazione dei documenti della valle è emerso che molto probabilmente Butia prende origine da bos, bovis (in latino bue, mucca), da cui bucita inteso come luogo dove far pascolare le mucche. Guardandoci intorno ne abbiamo la conferma: una grande estensione di prati pianeggianti in mezzo a montagne ripide e coperte di boschi, l'alpeggio ottimale per chi allevava bestiame nell'alta Val di Bisenzio, una risorsa tanto preziosa da scatenare contenziosi sui diritti di pascolo e liti cruenti come testimoniano alcuni documenti giudiziari del 1700 riscoperti dal CDSE. Potrebbe confermarlo anche un rudere che probabilmente costituiva un riparo per i pastori, con tanto di nicchia in una parete per l'immagine sacra, situato all'estremità meridionale dei prati sulla vecchia strada che

collegava il Poggio Mezzana al fondovalle. E tra i documenti nell'archivio del CDSE c'è una foto dei primi anni del Novecento che rappresenta uomini e donne con grandi cappelli bianchi che si riposano durante una passeggiata in una località detta "Capanne", che somiglia molto al sito dell'attuale rudere. Da molti anni questa tradizione si è persa, ma è affascinante poter attraversare un territorio e riuscire a cogliere qualcosa della sua storia e, in un certo senso, essere testimoni dei cambiamenti del paesaggio. Come nel caso dell'Osservatorio, una torre i cui resti sul crinale al di sopra di Butia mostrano ancora la maestosità della costruzione degli anni '30. Contrariamente all'aspetto medievale infatti la torre fu costruita durante la realizzazione della Grande Galleria dell'Appennino, il traforo di oltre 18 km che collega Vernio a San Benedetto Val di Sambro (BO) sulla Direttissima Firenze-Prato-Bologna, come punto elevato dal quale traguardarne altri per lo scavo della galleria sottostante. Oggi l'Osservatorio è immerso nell'ombra del bosco, ma al tempo della sua costruzione doveva trovarsi su un crinale spoglio adatto all'osservazione di grandi distanze. Anche in questo caso sono state raccolte fotografie dell'epoca nelle quali l'Osservatorio, simbolo di modernità e splendore, era meta di escursioni da parte di persone eleganti e perfino di colonie di bambini con grembiolini e fazzoletti bianchi per proteggersi dal sole.

Se la carta topografica riporta il nome "ufficiale" della località, molte persone del posto raccontano che ogni singolo terreno aveva un nome tramandato da generazioni. Ad esempio, uno dei prati (opposto al rudere rispetto alla strada) era detto Pian del Nociere, con qualche variante. Benché l'albero da cui prendeva il nome non ci sia più da secoli rimane una leggenda, citata da Emilio Bertini nella sua Guida della Val di Bisenzio del 1881 nel descrivere la chiesa parrocchiale di San Quirico di Vernio: "Si narra che sposandosi quivi una figlia d'uno de' Conti Alberti, fosse rapita dinanzi all'altare da un prete che uccise lo sposo e il prete che li univa in matrimonio e postala in groppa al suo cavallo la trasportasse nei boschi del M. di Mezzana, e in una capanna situata, dice la tradizione, in luogo detto Pian della Noce, si rinchiudesse, e dato fuoco a quell'alpestre ricovero perissero assieme abbruciatii."

S. F.

Per gli assaggi di prodotti locali si ringrazia

*Firma
il gusto*



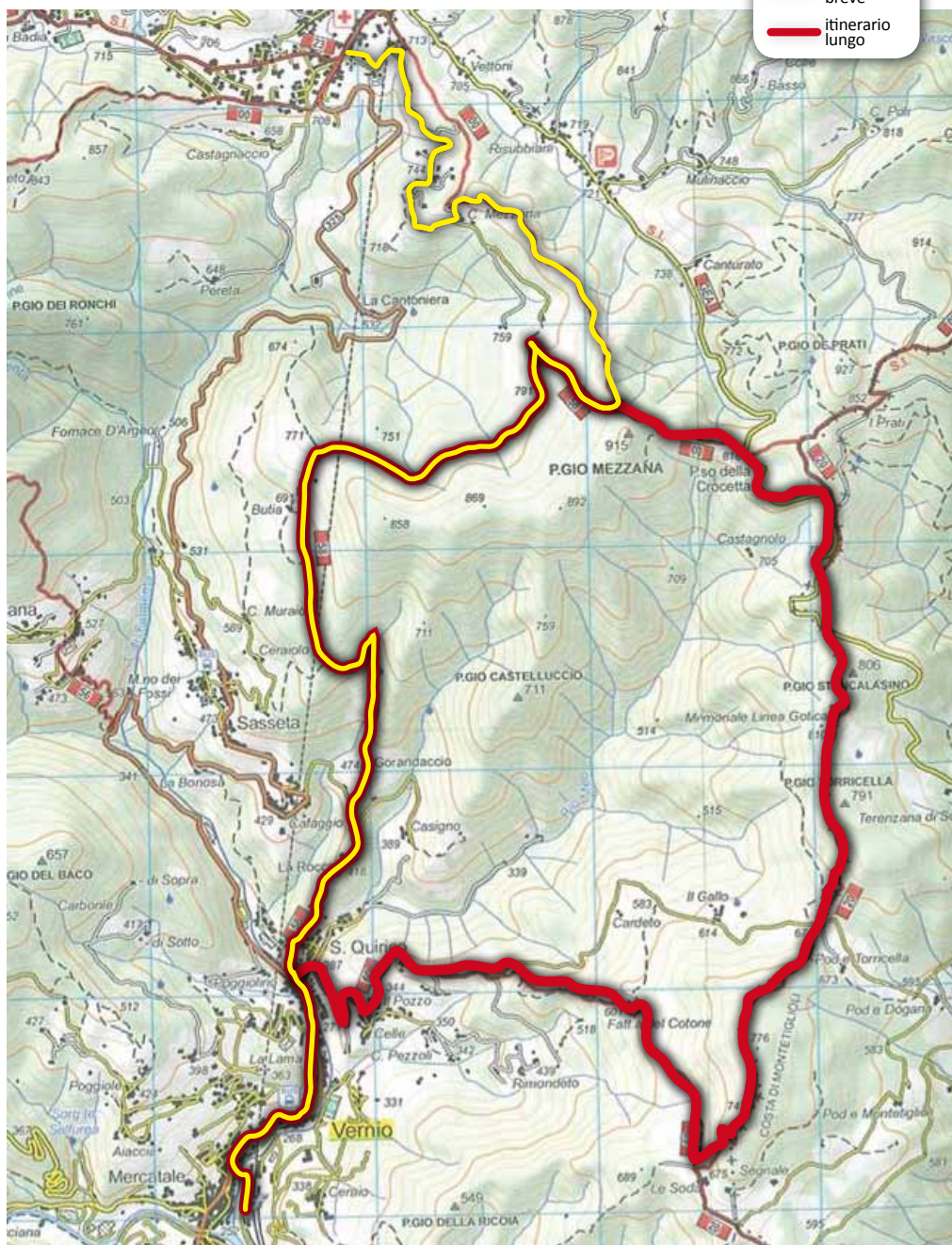
Alta Gastronomia dal 1949

Specialità Alimentari

www.pieragnoli.it

Gli itinerari

— itinerario breve
— itinerario lungo



ITINERARIO BREVE

Montepiano – Butia (sosta per il pranzo)
Rocca di Vernio – San Quirico di Vernio.

Lunghezza: 4 km

Dislivello: 90 m in salita, 440 m in discesa

Presso la stazione FS di Vernio è possibile prendere il bus navetta per Montepiano, dove ha inizio l'itinerario breve a una quota di circa 700 m s.l.m.

Si costeggia il fianco della chiesa in direzione del cimitero. Presto la strada diventa sterrata e comincia a salire oltrepassando alcune ville in un'alternanza di bosco e prati fino a diventare un sentiero (segnavia n. 00 e poi 58). Pur nella sua brevità questo percorso offre molti spunti per osservare i diversi usi del suolo e del bosco – dal castagneto da frutto a quello da legno, dalla faggeta ai rimboschimenti di

abeti e pino nero. Dopo l'innesto con il percorso lungo il sentiero risale lentamente il fianco occidentale del Poggio Mezzana fino ad uscire dal bosco e, con una ripida discesa si raggiunge la località Butia (690 m) dove è prevista la sosta per il pranzo (vedere la descrizione dell'itinerario lungo per i dettagli e per il ritorno alla stazione di Vernio).



ITINERARIO LUNGO

San Quirico di Vernio – Le Soda – Poggio Stancalasinio – Passo della Crocetta – Butia (sosta per il pranzo) – Rocca di Vernio – San Quirico di Vernio.

Lunghezza: 12 km

Dislivello: 650 m in salita e discesa

Il percorso ha inizio dalla stazione FS di Vernio (250 m s.l.m. circa). Raggiunta la strada principale si prende a destra in vista del Poggio di Mezzana, meta del raduno, e si arriva rapidamente all'abitato di San Quirico, capoluogo del Comune di Vernio. Si attraversa il Torrente Fiumenta e si raggiunge la piazza dove il settecentesco Casone dei Bardi ospita il Municipio. Oltrepasato il Casone si comincia a salire lungo la strada che unisce S. Quirico alla località di Celle (segnavia n. 60) e si copre rapidamente gran parte del dislivello del percorso, salendo sull'asfalto fino a quota 430 m e poi imboccando a destra il sentiero per Le Soda. Si oltrepassa la Casa Cotone dove si trova una fonte e si arriva a Le Soda a quota 675 m, località verde e panoramica. Qui ci si immette sul sentiero n. 20 che si prende verso sinistra, salendo ancora fino alla sommità della Costa di Montetiglioli (776 m). Da qui l'itinerario prosegue in saliscendi sempre verso nord: si attraversa la strada asfaltata e ci si mantiene in quota sul fianco occidentale del Poggio Torricella e del Poggio Stancalasinio, tra i quali si trova il Parco Memoriale della Linea Gotica. Proseguendo sul confine tra i comuni di Vernio e Barberino di Mugello si raggiunge di nuovo la strada asfaltata e si prosegue verso il Passo della Crocetta (817 m), dal quale il sentiero 00 sale sul Poggio Mezzana per poi incontrare il segnavia n. 58 che scende prima in direzione nord-ovest e poi verso sud. Da qui in poi l'itinerario lungo e quello breve coincidono. Dopo un lungo tratto pianeggiante immerso in boschi di faggio, castagno e conifere si oltrepassa un cancello e si esce allo scoperto

davanti ad un panorama che raccoglie l'intera valle del Fiumenta e del Bisenzio, che si estende per circa venti chilometri verso sud con a destra i monti delle aree protette Alto Carigiola e Monte delle Scalette, Acquerino-Cantagallo e Monteferrato e, a sinistra, della Calvana. A sud si riconosce la sagoma appuntita del Monte Spazzavento, oltre il quale si scorgono la pianura di Prato e poi le colline del Montalbano. Il tratto di strada successivo è accompagnato dalla linea elettrica della linea ferroviaria Direttissima Firenze-Prato-Bologna, che sale dalla stazione di Vernio e scavalca le montagne al di sopra della Grande Galleria dell'Appennino che scorre oltre 400 m sotto di noi.

Con una ripida discesa si raggiungono i prati di Butia (690 m) dove è prevista la sosta per il pranzo.

Da Butia l'itinerario prosegue sempre in discesa fino a Vernio. Il sentiero n. 58 si immerge nei castagneti in direzione sud e scende rapidamente al borgo di Gorandaccio (474 m) e poi, di nuovo sull'asfalto, al Castello della Rocca (418 m), fortezza costruita nel X secolo e sede delle famiglie dominanti il Feudo di Vernio fino al Settecento. All'interno della Rocca sarà presente il mercato dei produttori locali. Da qui si segue la strada medievale fiancheggiata da tabernacoli, con scorci sugli edifici storici di S. Quirico – il Casone dei Bardi, la Chiesa dei Santi Leonardo e Quirico e l'Oratorio di San Giuseppe. Raggiunto l'abitato si attraversa il torrente e si torna alla stazione.

UISP AND GO

AGENZIA DI VIAGGI



Tante idee
per soddisfare
la vostra voglia di *sport!*

L'agenzia **UISP and GO** opera a 360° nel settore turistico, con particolare attenzione agli eventi e alle manifestazioni sportive organizzate dalle Leghe Nazionali Uisp e con i Comitati con cui collaboriamo.

Siamo in grado di proporre una vasta gamma di programmi e servizi affidandoci ad affermati e affidabili fornitori in tutta Italia e in tutto il mondo.

La collaborazione di tutte le organizzazioni coinvolte, con le loro strutture e la loro professionalità, è la maggiore garanzia per raggiungere insieme al cliente il successo e la soddisfazione delle reciproche aspettative.



UISP AND GO
Agenzia di viaggi

Via Bocchi, 28
50126 Firenze
tel. 055 6800404 fax 055 685052
e-mail: info@uispandgo.it
www.uispandgo.it

Per gli assaggi di prodotti locali si ringraziano



**Azienda Agricola
Nonno Adelmo**

**LOC. LA PIEVE 26
59024 VERNIO (PO)
P.Iva 02185110976
tel. 346 5878189**

e-mail agricola.nonnoadelmo@live.it



LA BOTTEGA DEL MIELE
APICOLTURA

**Eugenio Minuzzo
331 8986252**

di Menicacci Anna Maria
Via G.Giraldi, 16 - 59025 Cantagallo (PO)
Tel. 0574 933157
email: labbottegadelmiele@live.it



Paolo Betti
Apicoltore in Val di Bisenzio

**Produzione e vendita diretta
Miele - Polline - Pappa Reale - Sciami
Patate di montagna**

Via Montini, 17 - Vernio (PO) Tel. 0574 957161 - Cell. 338 3095761
apiculturabetti@libero.it



**AZIENDA AGRICOLA DEL BELLO
VIA DEL BELLO, 2 - 59021 VAIANO (PO)
TEL. 335 5896930 - 335 8149276 - FAX 0574 789250
E-MAIL: INFO@DELBELLO.IT
WWW.DELBELLO.IT**

BAR ALIMENTARI

Le Bontà

**VIA BOLOGNA, 318
CANTAGALLO (PO)
TEL. 0574 950086**



"La birra di Prato"

info e ordini:
**LUCA E MARCO
SQUILLONI**
tel. 0574 752793
el. 333 1559397
**BIRRIFICIO
SQUILLONI**
Via Lunga di Cafaggio, 47
59100 Prato (PO)
info@birragranducato.it
www.birragranducato.it



Forno Montepiano di Scatizzi Luigi & C. Snc
Via dell'Appennino, 128 - 59026 Montepiano di Vernio (PO)
Tel. 0574 959985 - Fax 0574 959419
e-mail: luigiscatizzi@alice.it - ceciliascatizzi@alice.it



**Sassetta - Vernio - info: poderebutta@yahoo.it
Cell. 339 6151519 - 339 7038317**

Treni utili:

ANDATA - Venerdì e sabato:

Firenze Campo Marte	Prato Centrale	Vernio
	7.42	7.59
8.33	9.16	9.31

ANDATA - Domenica:

Firenze SMN	Prato Centrale	Vernio
7.17		10.04
	(Cambio a S. Benedetto Val di Sambro)	
	10.37	10.53

RITORNO - Venerdì e sabato:

Vernio	Prato
19.03	19.22
19.32	19.50
20.03	20.22

RITORNO - Domenica:

Vernio	Prato
17.01	17.20
20.03	20.22

Autobus utili da Prato per Vernio (Mercatale e S. Quirico)

Autolinee CAP

Partenza dalla stazione FS di Prato Centrale
tempo di percorrenza: circa 40 minuti

Per l'andata:

Venerdì e sabato: 7.35, 8.10, 8.45
Domenica: 8.25

Per il ritorno:

Venerdì e sabato: corse ogni 35/55 minuti
Domenica: 17.45, 20.25



L'Agraria s.n.c.
di Bartolini Raffaele & C.

Via Bisenzio, 120 - 59023 Mercatale di Vernio (PO)
Tel. e fax 0574 950159



Chiodini

Vendita e assistenza
macchine agricole forestali e giardinaggio



MERCATALE DI VERNIO (PO)
Tel. 0574 950216
e-mail: chiodinisnc@libero.it

OFFERTE DI SOGGIORNO IN VAL DI BIENZIO

DEDICATE AI PARTECIPANTI AL RADUNO REGIONALE DEI GRUPPI TREKKING 2012

AGRITURISMO CORTEFIORITA

Loc. Il Gallo, 56 – San Quirico di Vernio

Pernottamento: 25 € a persona al giorno

Bambini: gratis fino a 5 anni, da 5 a 16 anni sconto 50%

Possibilità di mezza pensione su richiesta.

AGRITURISMO PONTE ALLA VILLA

Via della Villa, 18 – La Villa - Cantagallo

Mezza pensione: 50 € a persona al giorno

(menù toscano con prodotti aziendali e locali)

Bambini: gratis fino a 5 anni, da 6 a 10 anni 25 €

Supplemento camera singola: 10 €

B&B DA GINA

Via Bisenzio, 112 – Mercatale di Vernio

Pernottamento e colazione: 30 € a persona al giorno

Bambini: gratis fino a 5 anni, da 5 a 16 anni sconto 50%

CASA LE BANDITE

Loc. Le Bandite - Via Bolzano, 189 – Le Confina di Vernio

Pacchetto soggiorno completo: 99 € a persona

Il pacchetto completo comprende:

arrivo venerdì 25 maggio con pernottamento in appartamento (minimo due persone)

sabato 26 maggio: colazione, corso di cucina con l'associazione "Di forchetta in forchetta", cena tipica a base di tortelli di patate, pernottamento.

domenica 27 maggio: colazione

Eventuale cena del venerdì su richiesta:

da 15 € a 25 €

Pacchetto fine-settimana: 75 € a persona

Il pacchetto fine-settimana comprende:

sabato 26 maggio: arrivo nel pomeriggio, corso di cucina con l'associazione "Di forchetta in forchetta", cena tipica a base di tortelli di patate, pernottamento in appartamento (minimo due persone)

domenica 27 maggio: colazione

Per informazioni e prenotazioni:

montagna.toscana@uisp.it entro lunedì 14 maggio



LA LINEA GOTICA IN VAL DI BISENZIO

La “Linea Gotica”, cioè la linea difensiva allestita dai Tedeschi sull’Appennino Tosco-Emiliano per difendere la Pianura Padana dall’avanzata degli Alleati nell’estate del 1944, non era una linea continua di fortificazioni ma un insieme di difese, disposte in profondità sull’Appennino sfruttando gli elementi naturali del terreno. Attraversava l’Italia dalla costa tirrenica a nord di Viareggio a quella adriatica a Pesaro per circa 300 km in linea d’aria, e comprendeva migliaia di opere campali rinforzate in legno, pietra o cemento armato protette da filo spinato e estesi campi minati. La Linea Gotica attraversava l’Alta Val di Bisenzio in corrispondenza dell’abitato di Cantagallo, ancorandosi sui contrafforti meridionali dello spartiacque appenninico e curvando poi verso nord-est fino a Santa Lucia sulla strada statale n. 65.

Dalla primavera del 1944 Cantagallo divenne anche il principale centro operativo per i lavori di costruzione della Linea Gotica nella zona da parte dell’Organizzazione Todt, fino all’arrivo degli Alleati nel settembre successivo. Per costruire le fortificazioni della Gotica in Val di Bisenzio la Todt, un’organizzazione paramilitare creata dai Tedeschi prima della guerra per costruire la “Linea Sigfrido” in Germania, utilizzava lavoratori italiani regolarmente stipendiati sotto direzione tedesca. Spesso però i tedeschi rastrellavano in loco gli uomini abili utilizzandoli come lavoratori coatti, sottraendoli per intere giornate o periodi più brevi alle loro attività nei campi e nei paesi della zona. Con l’avvicinarsi del fronte nell’estate del 1944 l’occupazione relativamente benevola dei tecnici dell’organizzazione Todt lasciò il posto a quella assai più dura delle truppe combattenti, destinate alla difesa della linea di fortificazioni e al presidio del territorio in funzione antipartigiana. Ciò non impedì ai partigiani della brigata “Buricchi” di riuscire a fare saltare in aria uno dei due depositi di esplosivi da scavo crea-

ti dai tedeschi a Cantagallo, per rallentare i lavori di costruzione delle fortificazioni della Gotica e per ostacolare anche le distruzioni degli abitati della zona, già preordinate dai tedeschi. Con l’avvicinarsi dei combattimenti agli inizi di settembre 1944 i Tedeschi dettero l’avvio all’ultima fase di allestimento della zona difensiva della Gotica ordinando lo sfollamento della popolazione civile verso Bologna, procedendo alle distruzioni già decise: Cantagallo, Luiciana, Sant’Ippolito. Altre località e casolari isolati furono fatti saltare in aria senza che agli abitanti restasse il tempo per recuperare le loro cose, anche se parecchi contadini riuscirono a nascondersi nei boschi evitando lo sfollamento per restare nei loro luoghi, sfidando anche i pericoli delle battaglie che incombevano. Questi non tardarono a materializzarsi, dato che l’offensiva della 5ª armata americana iniziò, nel settore centrale appenninico, il 10 settembre 1944, raggiungendo punte di estrema violenza soprattutto lungo la dorsale della Calvana, terreno di attacco della 34ª divisione fanteria americana. Mentre i reparti esplorativi del II corpo d’armata USA mantenevano la pressione lungo la direttrice della statale per Bologna, la 6ª divisione corazzata sudafricana avanzava ad ovest della statale conquistando i contrafforti ovest della valle. La conquista della Calvana da parte della 34ª divisione di fanteria americana dopo due settimane di combattimenti costrinse i tedeschi a ritirarsi verso nord, consentendo la liberazione di Vernio e Montepiano il 23 settembre 1944. Con lo stabilizzarsi del fronte appenninico nei mesi successivi, il settore della Val di Bisenzio fu interamente assegnato alla 6ª divisione corazzata sudafricana, che fino allo sfondamento in Pianura Padana nell’aprile 1945 utilizzò la statale per Bologna come principale asse di rifornimento.

Paolo Corso Boccia
Gotica Toscana ONLUS

PROGRAMMA GRUPPI TREKKING

DATA	DESTINAZIONE	GRUPPO
GENNAIO		
06-gen	Parco dell'Uccellina (GR): Befana al mare	Il Crinale - Olmo di Fiesole
06-gen	Ciaspolando con la Befana	GEB - Barberino Mugello
06-gen	Colline di Fiesole: anello di Montececeri	Camminachetipassa - Sesto Fiorentino
08-gen	Colline Bagno a Ripoli: Anello Antella - Fontesanta	Amici della Montagna - Grassina
08-gen	Costa degli Etruschi: Sassetta - Parco di Rimigliano	Gruppo Trekking Bagno a Ripoli
08-gen	Appennino Tosco Emiliano: sci e ciaspole all'Abetone	Camminachetipassa - Sesto Fiorentino
14-gen	Trekking nel Quartiere 3 - FI	G.A.T.T.O. - Firenze
14/1-15/1	Appennino Tosco Emiliano: Ciaspolata al Lago Santo	Gruppo Trekking Signa
14/1-15/1	Dolomiti: Scialpinismo sui Lagorai (TN)	Azimut - Firenze
15-gen	Pisa: Trekking urbano	G.A.T.T.O. - Firenze
15-gen	Appennino aretino: Monte Lignano	Gruppo Trekking Lastra a Signa
15-gen	Colline livornesi: Anello del Calvario	Ambarabà - Scandicci
15-gen	Colline di Pontassieve: Anello di Molin del Piano	Il Crinale - Olmo di Fiesole
15-gen	Colline fiesolane: anello di Pian del Mugnone	Il Valico - Firenze
22-gen	Balze del Valdarno: Anello di Castelfranco di Sopra	G.A.T.T.O. - Firenze
22-gen	Appennino Tosco Emiliano: Scialpinismo in Val di Luce e Balzo delle Rose	Azimut - Firenze
22-gen	Monte Morello: Anello delle tre punte	Amici della Montagna - Grassina
22-gen	Versilia: Torre del lago - Viareggio	GEB - Barberino Mugello
22-gen	Montalbano: traversata da Capraia a San Baronto	UISP Empoli Valdelsa
22-gen	Appennino Tosco Emiliano: anello di Campolino con le ciaspole	GEO - Sieci
22-gen	Costiera ligure: Portofino - Camogli	Gruppo Trekking Bagno a Ripoli
22-gen	Appennino Tosco Romagnolo: ciaspolata sul Falterona	GEV - Vicchio di Mugello
18/1 - 22/1	Dolomiti: sci e ciaspole in Val di Fassa	Camminachetipassa - Sesto Fiorentino
29-gen	Colline del Valdarno: Montelupo - Artimino - Signa	G.A.T.T.O. - Firenze
29-gen	Lunigiana: Gole del Gordana	Gruppo Trekking Lastra a Signa
29-gen	Appennino Tosco Emiliano: Croce Arcana - Spigolino	Gruppo Trekking Signa
29-gen	Appennino Tosco Emiliano: Corno alle Scale - I Balzi dell'Ora	GEB - Barberino Mugello
29-gen	Appennino Tosco Romagnolo: Passo della Colla - Crespino sl Lamone	Il Crinale - Olmo di Fiesole
29-gen	Calvana: Pizzidimonte - Santa Lucia	Il Valico - Firenze
29-gen	Montemorello: Morellochetipassa	Camminachetipassa - Sesto Fiorentino
29-gen	Chianti: anello di San Donato	Gruppo Trekking Impruneta
27/1 - 29/1	Val Passiria (BZ): scialpinismo Alta Via dei Sarentini	Azimut - Firenze
28/1 - 04/2	Dolomiti: settimana bianca a S.Vigilio di Marebbe	Il Valico - Firenze
FEBBRAIO		
04-feb	Appennino Tosco Emiliano: con i ramponi sul Libro Aperto	GEO - Sieci
04-feb	Firenze: trekking urbano - i palazzi segreti	Camminachetipassa - Sesto Fiorentino
04/2 - 05/2	Ciaspolata notturna	Ambarabà - Scandicci

PROGRAMMA GRUPPI TREKKING

DATA	DESTINAZIONE	GRUPPO
05-feb	Montalbano: anello di Vinacciano	G.A.T.T.O. - Firenze
05-feb	Apuane: Passo di Croce - Rif Del Freo	Amici della Montagna - Grassina
05-feb	Mugello: S.Giovanni in Petroio - S. Piero a Sieve	GEB - Barberino Mugello
05-feb	Mugello: anello SOFT n 8 - San Piero a Sieve	GEO - Sieci
05-feb	Appennino Tosco Emiliano: scialpinismo sul Libro Aperto	Azimut - Firenze
05-feb	Chianti: anello di Cintoia	Gruppo Trekking Bagno a Ripoli
05-feb	Mugello: anello SOFT n 8 - San Piero a Sieve	GEV - Vicchio di Mugello
05-feb	Il mare d'inverno: lungomare da Bocca di Serchio a Viareggio	Etruria Trekking - San Miniato
11-feb	La via dei tabernacoli: da Bagno a Ripoli alla Nave a Rovezzano	Pollicino Trekking - Bagno a Ripoli
12-feb	Mugello: anello di Villore	Gruppo Trekking Lastra a Signa
12-feb	M. Morello: il sentiero del Piovano - Cercina	G.A.T.T.O. - Firenze
12-feb	Versilia: Massarosa - sentiero del Castagno alla Ghirlandona	Gruppo Trekking Signa
12-feb	Senese: Monteriggioni e la Via Francigena	Il Crinale - Olmo di Fiesole
12-feb	Maremma: Salivoli - Popolonia	Il Valico - Firenze
12-feb	Montemorello: Morellochetipassa	Camminachetipassa - Sesto Fiorentino
12-feb	Mugello: Barbiana e Dn Milani per il Sentiero della Costituzione	Gruppo Trekking Impruneta
12-feb	Ciaspolata in Appennino	Fuoritraccia - S.Giovanni Valdarno
12-feb	Ciaspolata in Appennino	GEV - Vicchio di Mugello
12-feb	I luoghi magici del Montalbano	Etruria Trekking - San Miniato
11/2 - 12/2	Abruzzo: M.Velino - Rif Sebastiani e Valle dei Briganti scialpinismo	Azimut - Firenze
19-feb	Val di Pesa: anello naturalistico del Turbone	G.A.T.T.O. - Firenze
19-feb	Colle Val d'Elsa: nei boschi della Montagnola	Amici della Montagna - Grassina
19-feb	Monti della Calvana: anello di Secciano	GEB - Barberino Mugello
19-feb	Appennino Tosco Romagnolo: escursione sulla neve	GEO - Sieci
19-feb	Apuane: Scialpinismo alla Finestra del Grondilice	Azimut - Firenze
18/2 - 19/2	Appennino Tosco Emiliano: ciaspolata alle sorgenti del Secchia	Gruppo Trekking Bagno a Ripoli
18/2 - 19/2	Dolomiti: sci e ciaspole a Falcade	Camminachetipassa - Sesto Fiorentino
18/2 - 19/2	Ciaspolata nel Parco Nazionale delle Foreste Casentinesi	Etruria Trekking - San Miniato
26-feb	Appennino Tosco Romagnolo: escursione con ciaspole alla Burraia	G.A.T.T.O. - Firenze
26-feb	Pratomagno: ciaspoferrata	GEB - Barberino Mugello
26-feb	Appennino con le ciaspole	Gruppo Trekking Lastra a Signa
26-feb	Appennino fra Firenze e Bologna: Covigliaio - Monte Beni	Il Crinale - Olmo di Fiesole
26-feb	Umbria: Passignano sul Trasimeno - Poggio Belveduto	Il Valico - Firenze
26-feb	Appennino con la neve	Ambarabà - Scandicci
26-feb	Padule di Fucecchio	Camminachetipassa - Sesto Fiorentino
26-feb	Cecina: mare d'inverno	Gruppo Trekking Impruneta
26-feb	Bologna: trekking urbano	GEV - Vicchio di Mugello
26-feb	Il bacino di alimentazione della risorsa termale: da Collemontanino a Rivalto	Etruria Trekking - San Miniato

PROGRAMMA GRUPPI TREKKING

DATA	DESTINAZIONE	GRUPPO
25/2 - 26/2	Abruzzo: Monti Marsicani - M.Capraro - scialpinismo	Azimut - Firenze
25/2 - 26/2	Appennino Tosco Emiliano: Alpe di Succiso con le ciaspole	Gruppo Trekking Signa
MARZO		
04-mar	Chianti: anello di Ponte agli Stolti	Amici della Montagna - Grassina
04-mar	Mugello: anello di Grezzano con pizzata	GEB - Barberino Mugello
04-mar	Valdarno: anello di Castiglion Fibocchi	GEO - Sieci
04-mar	Senese: Rapolano e dintorni	Gruppo Trekking Bagno a Ripoli
04-mar	Montemorello: Morellochetipassa	Camminachetipassa - Sesto Fiorentino
04-mar	Crete Senesi: l'Eremo agostiniano di Montespeschio nei dintorni di Murlo	Etruria Trekking - San Miniato
03/3 - 04/3	Appennino Reggiano: scialpinismo al M.Cavalbianco e M.Sillano	Azimut - Firenze
04/3 - 11/3	Neve UISP a San Martino di Castrozza: con le ciaspole	G.A.T.T.O. - Firenze
04/3 - 11/3	Neve UISP a San Martino di Castrozza: con le ciaspole	Camminachetipassa - Sesto Fiorentino
11-mar	Appennino Tosco Emiliano: Cimoncino ciaspolata non competitiva a squadre	GEO - Sieci
11-mar	Appennino Pratese: Val Bisenzio - Alpe di Cavarzano	Gruppo Trekking Lastra a Signa
11-mar	Appennino Tosco Emiliano: Rif del Montanaro e M.Gennaio	UISP Empoli Valdelsa
11-mar	Apuane: scialpinismo sulla Pania della Croce	Azimut - Firenze
11-mar	San Gimignano: Via della Vernaccia	Gruppo Trekking Signa
11-mar	Lunigiana: Fosdinovo - Aulla	Il Valico - Firenze
11-mar	Speriamo bene - trovare il posto	Gruppo Trekking Impruneta
11-mar	Colline di Fiesole: anello di Compiobbi	GEV - Vicchio di Mugello
11-mar	L'occhio di Lucca a Borgo a Mozzano (Lu)	Etruria Trekking - San Miniato
10/3 - 11/3	Montagna Pistoiese: sulla neve a Pratorsi e M.Uccelliera	Il Crinale - Olmo di Fiesole
10/3 - 15/3	Valtellina con le ciaspole	Gruppo Trekking Bagno a Ripoli
18-mar	Monte Giovi: Feriolo - Poggio Ripaghera	G.A.T.T.O. - Firenze
18-mar	Appennino Pratese: M.Ferrato	Amici della Montagna - Grassina
18-mar	Svizzera Pesciatina: il Sentiero dei Molini - Sorana Pontito - Sorana	GEB - Barberino Mugello
18-mar	Maremma: da Castigione della Pescaia a Marina di Grosseto e pranzo di pesce	GEO - Sieci
18-mar	Anello del Rinascimento: Calenzano - Vaglia (treno-trekking)	Ambarabà - Scandicci
18-mar	Casentino: dall'Arno alla Consuma	Gruppo Trekking Bagno a Ripoli
18-mar	Monti pratesi: Monteferrato - Schignano	Camminachetipassa - Sesto Fiorentino
18-mar	Trekking urbano a Lucca	Fuoritraccia - S.Giovanni Valdarno
18-mar	Fluviale dal Ponte S.Pietro al Ponte S.Quirico	Etruria Trekking - San Miniato
17/3 - 18/3	Abruzzo: scialpinismo sulla Maiella	Azimut - Firenze
25-mar	Chianti: anello di Olena - Castellina in Chianti	G.A.T.T.O. - Firenze
25-mar	Appennino Pistoiese: Pontepetri - Cireglio	Gruppo Trekking Lastra a Signa
25-mar	Chianti: Castello di Sezzate	Gruppo Trekking Signa

PROGRAMMA GRUPPI TREKKING

DATA	DESTINAZIONE	GRUPPO
25-mar	Colline di Bagno a Ripoli: Fonte del Pidocchio San Quirico a Ruballa - Bigallo - Fonte	Pollicino Trekking - Bagno a Ripoli
25-mar	Apuane: i Ponti di Vara	Il Crinale - Olmo di Fiesole
25-mar	Umbria: Panicale - Città della Pieve	I Valico - Firenze
25-mar	Liguria: Moneglia - Sestri Levante	Gruppo Trekking Impruneta
25-mar	Appennino Tosco Romagnolo: anello del Massicaia	GEV - Vicchio di Mugello
25-mar	Le colline d'Arezzo	Etruria Trekking - San Miniato
23/3 - 25/3	Svizzera: un 4000 nel Vallese	GEB - Barberino Mugello

APRILE

01-apr	Monti della Calvana: Rif Orlando Bruni	G.A.T.T.O. - Firenze
01-apr	Maremma: Cala Violina - Punta Ala	Amici della Montagna - Grassina
01-apr	Alto Mugello: anello di Misileo	GEO - Sieci
01-apr	Appennino Pistoiese: Penna di Lucchio	Ambarabà - Scandicci
01-apr	M.Falterona: Maestà di Montalto - Lago degli Idoli	Il Crinale - Olmo di Fiesole
01-apr	Garfagnana: Cerasa . Catagbi patriarchi e pecore grafagnine	Gruppo Trekking Bagno a Ripoli
01-apr	Invito all'arrampicata a Massanera	Fuoritraccia - S.Giovanni Valdarno
01-apr	Citytrekk nella splendida città di Ferrara	Etruria Trekking - San Miniato
31/3 - 01/4	Appennino Aretino: week end in rifugio all'Alpe della Luna	GEB - Barberino Mugello
30/3 - 01/4	Dolomiti di Sesto: scialpinismo alla Croda Fiscalina e Cima Piatta Alta	Azimut - Firenze
31/3 - 01/4	Maremma: Argentario e Oasi della Maremma	Gruppo Trekking Lastra a Signa
31/3 - 01/4	Trieste: Val Rosandra	Camminachetipassa - Sesto Fiorentino
07/4 - 08/4	Abruzzo: scialpinismo in Maiella e M.Morrone	Azimut - Firenze
09-apr	Pasquetta con escursione e visita a un caseificio	GEO - Sieci
09-apr	Arezzo: trekking urbano	Il Valico - Firenze
09-apr	Le colline di Scandicci	Camminachetipassa - Sesto Fiorentino
09-apr	Umbria: Lago Trasimeno - Isola Polvese	Fuoritraccia - S.Giovanni Valdarno
09-apr	Santa Brigida: escursione del 25à compleanno	GEV - Vicchio di Mugello
08/4 - 09/4	Safari Fotografico di stagno in stagno dal padule di Fucecchio ai Renai a Signa pernottamento dall'oasi faunistica della Querciola di Quarrata	Etruria Trekking - San Miniato
14-apr	Monti del Chianti: Sentiero degli Hobbit da San Donato in Collina a Poggio Firenze	Pollicino Trekking - Bagno a Ripoli
15-apr	Colline di Bagno a Ripoli: i poggi di Rimaggio	Gruppo Trekking Lastra a Signa
15-apr	M.Amiata: l'Amiata e i suoi paesi (escursione e gita)	GEO - Sieci
15-apr	Val d'Elsa: sulle balze di Certaldo a cercar fossili	G.A.T.T.O. - Firenze
15-apr	Foreste Casentinesi: doppio anello del Bidente	Gruppo Trekking Signa
15-apr	Alto Mugello: Passo del Giego - sui sentieri della Linea Gotica	Il Crinale - Olmo di Fiesole
15-apr	Monte Serra: ferrata di Badolo e Sentiero degli Dei	GEB - Barberino Mugello
15-apr	Amiata: Monte Labbro	Il Valico - Firenze
15-apr	Liguria: Lavagna - Sestri levante	Camminachetipassa - Sesto Fiorentino

PROGRAMMA GRUPPI TREKKING

DATA	DESTINAZIONE	GRUPPO
15-apr	Appennino Tosco Emiliano: Alpe di Cavarzano	Gruppo Trekking Impruneta
15-apr	Appennino Tosco Romagnolo: Porcellecchi - Briganzone	GEV - Vicchio di Mugello
15-apr	Nella splendida riviera ligure di levante da Framura a Levanto in treno	Etruria Trekking - San Miniato
14/4 - 15/4	Inaugurazione sentiero "Borghi e colline: un sentiero nel territorio"	Gruppo Trekking Bagno Ripoli Amici della Montagna - Grassina
13/4 - 15/4	Isola d'Elba: le miniere di Capoliveri	Ambarabà - Scandicci
22-apr	Apuane: Pania della Croce	UISP Empoli Valdelsa
22-apr	Costa degli Etruschi: Bibbona - i Monti della Magona	G.A.T.T.O. - Firenze
22-apr	Montemorello: Morellochetipassa	Camminachetipassa - Sesto Fiorentino
22-apr	Citytrekk a La Spezia	Etruria Trekking - San Miniato
21/4 - 22/4	Val di Susa: traversata M.Chaberton e giro Punta Clottesse scialpinismo	Azimut - Firenze
21/4 - 22/4	Maremma: Lago di Burano e giardino dei tarocchi	Gruppo Trekking Bagno a Ripoli
21/4 - 22/4	Appennino Tosco Emiliano: Pietra di Bismantova arrampicata	Fuoritraccia - S.Giovanni Valdarno
13/4 - 25/4	Norvegia: scialpinismo	Azimut - Firenze
25-apr	Sui sentieri dei Partigiani	GEV - Vicchio di Mugello
25-apr	I Bottini di Siena, sotto e sopra la città	Etruria Trekking - San Miniato
29-apr	Apuane: Torri di Monzone	Gruppo Trekking Lastra a Signa
29-apr	Appennino Pistoiese: Valle della Lima - Penna di Lucchio e Memoriante	GEO - Sieci
29-apr	Senese: anello Abbazia San Galgano	G.A.T.T.O. - Firenze
29-apr	Costa livornese; Punta Righini - Cecina	Gruppo Trekking Bagno a Ripoli
29-apr	Maremma: Valle del Farma	Il Valico - Firenze
29-apr	I sentieri del vino nelle colline pisane di Morrone e Terricciola	Etruria Trekking - San Miniato
25/4 - 01/5	Isole Eolie	Camminachetipassa - Sesto Fiorentino
28/4 - 29/4	Alpi Liguri: via ferrata degli Artisti al Bric dell'Agnellino	Gruppo Trekking Signa
28/4 - 01/5	Isole Pontine	Il Crinale - Olmo di Fiesole
28/4 - 30/4	Val di Susa: la Sacra di San Michele	GEB - Barberino Mugello
28/4 - 01/5	M.Circeo e Isola di Ponza	Amici della Montagna - Grassina
28/4 - 01/5	Cuneese: scialpinismo in Val Maira	Azimut - Firenze
28/4 - 01/5	Costiera Amalfitana: il Sentiero degli Dei	Gruppo Trekking Impruneta

MAGGIO

01-mag	San Miniato: baccellata a casa Martini	G.A.T.T.O. - Firenze
01-mag	Lo stupendo anello di Monteriggioni (Si)	Etruria Trekking - San Miniato
06-mag	Costa Ligure: Camogli - San Fruttuoso - Portofino	G.A.T.T.O. - Firenze
06-mag	Maratonina di Montemignaio	GEO - Sieci
06-mag	Apuane: Monte Croce	Ambarabà - Scandicci
06-mag	Senese: anello di Monterongriffoli	Gruppo Trekking Bagno a Ripoli
06-mag	Montemorello: Morellochetipassa	Camminachetipassa - Sesto Fiorentino

PROGRAMMA GRUPPI TREKKING

DATA	DESTINAZIONE	GRUPPO
06-mag	Trekking urbano a Firenze all'area dell'ex manicomio di S.Salvi con spettacolo teatrale	Etruria Trekking - San Miniato
06-mag	Appennino Tosco Romagnolo: Valle del T.Rovigo - Passo Sambuca - Cassetta di Tiara - Sambuca	GEV - Vicchio di Mugello
05/5 - 06/5	Val Martello: scialpinismo a Punta Livi e Punta Lasa	Azimut - Firenze
11/5 - 13/5	Isola del Giglio	Il Valico - Firenze
11/5 - 15/5	Isole Pontine	Gruppo Trekking Bagno a Ripoli
13-mag	Alto Mugello: Moscheta - Valle dell'Inferno	G.A.T.T.O. - Firenze
13-mag	Appennino Aretino: anello del Sasso di Simone	Gruppo Trekking Lastra a Signa
13-mag	Valtiberina: Monte della Modana	Gruppo Trekking Signa
13-mag	M.Amiata: sorgenti del Vivo	Il Crinale - Olmo di Fiesole
13-mag	Maremma: il Castellaccio di Tirli	GEV - Barberino Mugello
13-mag	Fiesole: le Salatole	Amici della Montagna - Grassina
13-mag	ANPIL Poggio Ripaghera - Santa Brigida: il Sentiero delle burraie	Pollicino Trekking - Bagno a Ripoli
13-mag	Appennino Tosco Romagnolo: Passo della Calla - Camaldoli	Camminachetipassa - Sesto Fiorentino
13-mag	Mangialonga	Gruppo Trekking Impruneta
12/5 - 13/5	Il selvaggio Parco Regionale della Maremma - Alberese (Gr)	Etruria Trekking - San Miniato
12/5 - 19/5	Sicilia: Monti Iblei	GEO - Sieci
19-mag	Apuane: via di lizza della Chiesa del Diavolo	Il Crinale - Olmo di Fiesole
19/5 - 20/5	Lago di Como: i Corni di Canzo	GEV - Barberino Mugello
19/5 - 20/5	Val d'Aosta: scialpinismo alla Punta Rossa della Grivola dal Rif V. Sella	Azimut - Firenze
18/5 - 20/5	Arcipelago Toscano: Isola d'Elba	Fuoritraccia - S.Giovanni Valdarno
20-mag	Apuane: Monte Sagro da Campocecina	Amici della Montagna - Grassina
20-mag	Apuane: via ferrata del Contrario e traversata Valle degli Alberghi	GEO - Sieci
20-mag	Perugia: le porte etrusche	Gruppo Trekking Bagno a Ripoli
20-mag	Appennino Tosco Romagnolo: anello di Corella	GEV - Vicchio di Mugello
20-mag	Appennino Tosco-Emiliano: Monte Giovo	Etruria Trekking - San Miniato
25-27 maggio	Raduno regionale trekking	vari gruppi
27-mag	Appennino lucchese: anello delle Pizzorne	G.A.T.T.O. - Firenze
27-mag	Apuane: M.Sella e lizza della monorotaia Denham	Ambarabà - Scandicci
27-mag	Monti del Chianti: crostino day e lucciolata a Monte Masso	Amici della Montagna - Grassina
27-mag	Appennino Pistoiese: Abetone - Libro Aperto	Il Valico - Firenze
27-mag	Suoni e magie del Pratomagno	Fuoritraccia - S.Giovanni Valdarno
26/5 - 27/5	Trentino: le tre cime del Bondone	Gruppo Trekking Signa
26/5 - 02/6	Cilento: dai Monti Marzano all'Eremita	Gruppo Trekking Bagno a Ripoli

GIUGNO

03-giu	ANPIL Poggio Ripaghera: la via del Cisto in fiore	Il Crinale - Olmo di Fiesole
03-giu	ANPIL Poggio Ripaghera: la via del Cisto in fiore	GEO - Sieci
03-giu	Apuane: Antro del Corchia	Camminachetipassa - Sesto Fiorentino

PROGRAMMA GRUPPI TREKKING

DATA	DESTINAZIONE	GRUPPO
01/6 - 03/6	Ai piedi del Gran Sasso, a tre anni dal terremoto	Etruria Trekking - San Miniato
02/6 - 03/6	Appennino Parmense: la Pietra di Bismantova e il castello di Canossa	G.A.T.T.O. - Firenze
02/6 - 03/6	Apuane: la Tambura dal canale dei Piastriccioni	Gruppo Trekking Lastra a Signa
02/6 - 03/6	Maremma: a piedi per le antiche strade etrusche	GEB - Barberino Mugello
02/6 - 03/6	Austria: scialpinismo sul Grossglockner	Azimut - Firenze
09-giu	Pratomagno: nella foresta di Sant'Antonio	Pollicino Trekking - Bagno a Ripoli
10-giu	Appennino Tosco Emiliano: anello di M.Giovo - Lago Santo	G.A.T.T.O. - Firenze
10-giu	Appennino Tosco Emiliano: anello dei Denti della Vecchia	Amici della Montagna - Grassina
10-giu	Appennino pratese: sorgenti del Bisenzio	Gruppo Trekking Signa
10-giu	Liguria: Alta via dei Monti Liguri - Foce Tre Confini	Gruppo Trekking Bagno a Ripoli
10-giu	Apuane: Antro del Corchia - Isola Santa	Il Valico - Firenze
10-giu	Valdarno Aretino: Acquaborra - Ponte a Buriano	Gruppo Trekking Impruneta
10-giu	Appennino Tosco Romagnolo: percorso della biodiversità Passo Sambuca - Diacci	GEV - Vicchio di Mugello
10-giu	Alpi Apuane: Callare del Matanna e Monte Procinto	Etruria Trekking - San Miniato
09/6 - 10/6	Apuane: Val Serenaia e M.Grondilice	UISP Empoli Valdelsa
09/6 - 10/6	Alpi Apuane: cime e crinali dal Rif Rossi alla Pania	Fuoritraccia - S.Giovanni Valdarno
17-giu	Appennino Lucchese: anello del Balzo delle Cialde	G.A.T.T.O. - Firenze
17-giu	Mugello: Razuolo	Gruppo Trekking Lastra a Signa
17-giu	Appennino Pistoiese: Sambuca Pistoiese - Lago di Suviana	Il Crinale - Olmo di Fiesole
17-giu	Pratomagno: tutto crinale - Secchieta - Croce del Pratomagno	GEB - Barberino Mugello
17-giu	Appennino modenese: Valle dell'Ospitale e le scritte preromane	Gruppo Trekking Bagno a Ripoli
17-giu	Traversata del Monte Albano	Etruria Trekking - San Miniato
16/6 - 17/6	Austria: scialpinismo sul Weissmiess	Azimut - Firenze
16/6 - 17/6	Dolomiti: Falzarego e le Cinque Torri	Camminachetipassa - Sesto Fiorentino
16/6 - 17/6	M.Morello: i percorsi della Memoria sulle vie dei Partigiani	GEO - Sieci
15/6 - 17/6	Trentino: Valle del Sarca	Ambarabà - Scandicci
15/6 - 17/6	Alla Scoperta del mondo dei Comuni della Valcamonica nel "Santuario" delle incisioni rupestri	Etruria Trekking - San Miniato
24-giu	Apuane: M. Pisanino	Gruppo Trekking Signa
24-giu	Appennino Tosco Emiliano: Passo delle Radici - San Pellegrino in Alpe	Il Valico - Firenze
24-giu	Appennino Tosco Romagnolo: Valle dell'Oia	Gruppo Trekking Impruneta
22/6 - 24/6	Arcipelago Toscano: Isole d'Elba e Pianosa	GEV - Vicchio di Mugello
23/6 - 24/6	Appennino Tosco Romagnolo: Valle del Bidente	Amici della Montagna - Grassina
23/6 - 24/6	Parco M.Cucco: cresta del Corno di Catria	Azimut - Firenze
23/6 - 24/6	Appennino Reggiano: Nel meraviglioso Parco del Gigante Lago Calamone e Monte Ventasso	Etruria Trekking - San Miniato
23/6 - 30/6	Corsica: GR 20	GEB - Barberino Mugello
30-giu	Apuane: M.Sella da Resceto	GEO - Sieci

PROGRAMMA GRUPPI TREKKING

DATA	DESTINAZIONE	GRUPPO
30-giu	Calvana: grotte di Fontebuia	Il Crinale - Olmo di Fiesole
01-lug	Appennino Tosco Emiliano: Abetone - la Via del Duca	Camminachetipassa - Sesto Fiorentino
01-lug	Appennino Tosco Emiliano: Sul panoramico Libro Aperto	Etruria Trekking - San Miniato
29/6 - 01/7	Ossola: Val Grande - Pizzo Tignolino	Gruppo Trekking Lastra a Signa
30/6 - 01/7	Dolomiti: giro del Catinaccio	GEB - Barberino Mugello
30/6 - 01/7	Appennino Pistoiese: plenilunio/alba al Corno alle Scale	Gruppo Trekking Bagno a Ripoli

LUGLIO

03-lug	Escursione al chiar di luna	Il Crinale - Olmo di Fiesole
07-lug	Vallombrosa: escursione e visita agli arboreti sperimentali	Pollicino Trekking - Bagno a Ripoli
08-lug	Appennino Pistoiese: Doganaccia - Lago Scaffaiolo	Amici della Montagna - Grassano
08-lug	Appennino Modenese: i laghi del M.Rondinaio	Gruppo Trekking Signa
08-lug	Appennino Pistoiese: Balzonerio da Vico Pancellorum	GEB - Barberino Mugello
08-lug	Val d'Orcia: le gole dell'Orcia	Gruppo Trekking Impruneta
08-lug	Parco del Corno alle Scale: M. Nuda- Cascate del Dardagna	Etruria Trekking - San Miniato
06/7 - 08/7	Alpi centrali: salita al M. Cevedale	Gruppo Trekking Bagno a Ripoli
07/7 - 08/7	Monte Giovi: festa dei Partigiani con cena e pernottamento in tenda	GEO - Sieci e GEV - Vicchio
15-lug	Appennino lucchese: Orrido di Botri	Ambarabà - Scandicci
15-lug	Appennino Tosco Emiliano: Monte Prado	Gruppo Trekking Lastra a Signa
15-lug	Appennino Tosco Romagnolo: Muraglione - Castagno d'Andrea	Gruppo Trekking Bagno a Ripoli
15-lug	Nel fresco dei boschi da Montepiano al Santuario di Boccadirio	Etruria Trekking - San Miniato
14/7 - 15/7	Alpi Giulie: Monte Canin	Azimut - Firenze
14/7 - 15/7	Fine settimana in rifugio	
13/7 - 15/7	Val d'Aosta: Gran Paradiso	GEO - Sieci e GEV Vicchio
13/7 - 15/7	Prealpi Carniche: Alta via n 7 e Cima Manera	Il Crinale - Olmo di Fiesole
22-lug	Monti Pisani	Gruppo Trekking Signa
22-lug	Appennino Tosco Romagnolo: Casale - Colla del Pretagnolo	GEO - Sieci
22-lug	Pratomagno: anello di Rocca Ricciarda	Gruppo Trekking Impruneta
22-lug	Parco Regionale Migliarino San Rossore Massaciuccoli a piedi, bicicletta e carrozza	Etruria Trekking - San Miniato
27-lug	Una notte a M. Morello	Camminachetipassa - Sesto Fiorentino
21/7 - 27/7	Dolomiti: Alta via n 1	Gruppo Trekking Bagno a Ripoli
21/7 - 22/7	Pasubio: la Storica Strada delle 52 Gallerie	GEB - Barberino Mugello
29-lug	Foreste Casentinesi: Camaldoli - sentiero dei Tedeschi	GEV - Vicchio di Mugello
27/7 - 29/7	Val d'Aosta: tour del M.Gelè	Azimut - Firenze
28/7 - 29/7	Una notte sotto le stelle	GEB - Barberino Mugello
28/7 - 29/7	La spiaggiata sulla Riviera degli Etruschi	Etruria Trekking - San Miniato
28/7 - 04/8	Montagna ludica (local. da definire)	Fuoritraccia - S.Giovanni Valdarno

PROGRAMMA GRUPPI TREKKING

DATA	DESTINAZIONE	GRUPPO
05-ago	M.Falterona: festa della Madonna delle Nevi	GEO - Sieci
05-ago	Appennino Pistoiese: Orrido di Botri	GEV - Vicchio di Mugello
07-ago	Pratomagno: notturna con la luna piena	G.A.T.T.O. - Firenze
05/8 - 07/8	Dolomiti: M.Pelmo	Gruppo Trekking Bagno a Ripoli
10/8 - 20/8	In giro per l'Europa: Portogallo ?	Camminachetipassa - Sesto Fiorentino
12-ago	Escursione di mezz'agosto	GEO - Sieci
12-ago	Parco Foreste Casentinesi: Rincine col Parco	GEV - Vicchio di Mugello
15/8 - 19/8	Monviso: giro del Monviso da rifugio a rifugio	GEB - Barberino Mugello
18/8 - 25/8	Svizzera: settimana sulle Alpi del Vallese	Amici della Montagna - Grassina
25/8 - 01/9	Francia: Aurvegne	GEO - Sieci
26/8 - 30/8	Val Masino: sentiero Roma	Gruppo Trekking Bagno a Ripoli
30/8 - 02/9	Trekking da rifugio a rifugio	Il Valico - Firenze

SETTEMBRE

02-set	Apuane: doppio itinerario intorno al M.Corchia	Il Crinale - Olmo di Fiesole
02-set	Mugello: Sentiero dei pittori -Vicchio - Casa di Giotto	GEV - Vicchio di Mugello
02-set	Alpi Apuane: L'antica ferrovia marmifera nel bacino di Fantiscritti	Etruria Trekking - San Miniato
09-set	Appennino Tosco Romagnolo: le cascate di S.Godenzo	Amici della Montagna - Grassina
09-set	Appennino Tosco Romagnolo: anello di Lozzole	GEB - Barberino Mugello
09-set	Apuane: la Tambura da Campocatino	Ambarabà - Scandicci
09-set	Appennino Pistoiese: la faggeta di Mandromini	Gruppo Trekking Bagno a Ripoli
09-set	Valdisieve: Pontassieve - Montebonello	GEO - Sieci
09-set	Pratomagno: l'Uomo di Sasso	Gruppo Trekking Lastra a Signa
09-set	Apuane: ferrata Vecchiacchi all'Alto di Sella	Azimet - Firenze
09-set	Umbria: la Scarzuola a Fabro	Il Valico - Firenze
09-set	L'incantevole Masso delle Fanciulle	Etruria Trekking - San Miniato
08/9 - 09/9	Dolomiti: Alpe di Siusi	G.A.T.T.O. - Firenze
08/9 - 09/9	Dolomiti Friulane: Val Montanaia	Gruppo Trekking Signa
16-set	Appennino Pistoiese: per i boschi dell'Orsigna	G.A.T.T.O. - Firenze
16-set	Pratomagno: Foresta di Sant'Antonio	Il Crinale - Olmo di Fiesole
16-set	Pratomagno: giro delle frazioni di Montemignaio	GEO - Sieci
16-set	Sull'Isola del Tino per la festa di San Venerio in treno	Etruria Trekking - San Miniato
15/9 - 16/9	Dolomiti: due nere al cospetto della Marmolada	GEB - Barberino Mugello
15/9 - 16/9	Appennino Parmense: Rif Mariotti e Parco dei CentoLaghi	Camminachetipassa - Sesto Fiorentino
15/9 - 16/9	Parco Naz dell'Appennino Tosco Emiliano: sul confine fra Europa e Mediterraneo	Gruppo Trekking Impruneta
15/9 - 16/9	Maremma: Parco dell'Uccellina	Fuoritraccia - S.Giovanni Valdarno
14/9 - 16/9	Abruzzo: Gran Sasso	GEO - Sieci e GEV Vicchio

PROGRAMMA GRUPPI TREKKING

DATA	DESTINAZIONE	GRUPPO
14/9 - 16/9	Friuli: VII tappa Trek & Drink - Bianchi del Collio e la colonia romana di Aquileia	Amici della Montagna - Grassina
22-set	Festa dello Sport - Comune di San Miniato (Pisa) "MEMORIAL - ENRICO DESSI" - ESCURSIONE SU "SENTIERI SANMINIATESI"	Etruria Trekking - San Miniato
23-set	Appennino Tosco Emiliano: Val di Gorgo	Gruppo Trekking Signa
23-set	Appennino Tosco Romagnolo: passo Sambuca - Palazuolo sul Senio	Gruppo Trekking Lastra a Signa
23-set	Pratomagno: per i boschi di Cetica	G.A.T.T.O. - Firenze
23-set	Appennino Pratese: alle sorgenti del Bisenzio	Il Valico - Firenze
23-set	Impruneta: dentro la Festa dell'uva	Gruppo Trekking Impruneta
23-set	Appennino Modenese: Lago Santo - Rondinaio - Giovo	GEV - Vicchio di Mugello
23-set	Grande anello del Monte Serra	Etruria Trekking - San Miniato
22/9 - 23/9	Appennino Parmense: Alpe di Succio e Pietra di Bismantova	Gruppo Trekking Bagno a Ripoli
22/9 - 23/9	Liguria: scarponi e bici	GEB - Barberino Mugello
30-set	Monti di Prato: M.Ferrato e M.Mezzano	G.A.T.T.O. - Firenze
30-set	Appennino Tosco Emiliano: Doganaccia - Abetone	Il Crinale - Olmo di Fiesole - GEO Sieci
30-set	Mugello: i tre rifugi: Capanna Marconi- i Diacci Capanna Sicuteri	Amici della Montagna - Grassina
30-set	Appennino Tosco Emiliano: Valle del Sestaione e Lago nero	Ambarabà - Scandicci
30-set	Apuane: dalla Garfagnana alla Versilia	Gruppo Trekking Bagno a Ripoli
30-set	Maremma: Parco dell'Uccellina	Camminachetipassa - Sesto Fiorentino
29/9 - 30/9	Il bramito del cervo nella Riserva Naturale dell'Acquerino e Cantagallo	Etruria Trekking - San Miniato

OTTOBRE

07-ott	Crete Senesi: anello di Mucigliani	G.A.T.T.O. - Firenze
07-ott	Chianti: anello di San Polo	Amici della Montagna Grassina Camminachetipassa Sesto Fiorentino
07-ott	Appennino Tosco Romagnolo: sui confini del Granducato	Gruppo Trekking Bagno a Ripoli
07-ott	Lucchese: le Ville lucchesi e il borgo medioevale di Montecatini	GEB - Barberino Mugello
07-ott	Chianti: anello di San Polo	Gruppo Trekking Impruneta
07-ott	Suoni e magia del Pratomagno	Fuoritraccia - S.Giovanni Valdarno
07-ott	Appennino Tosco Romagnolo: Percorso degli Elfi anello di Quadralto	GEV - Vicchio di Mugello
07-ott	Parco Archeominerario di San Silvestro	Etruria Trekking - San Miniato
06/10 - 07/10	Apuane: M.Sella per la via di Izza della monorotaia	Azimut - Firenze
06/10 - 07/10	Prealpi venete: via ferrata di cima Carega	Gruppo Trekking Signa
06/10 - 07/10	Via Francigena: San Gimignano - Colle di Val d'Elsa	Il Valico - Firenze
14-ott	ANPIL Poggio Ripaghera: escursione e festa di chiusura centro visite Madonna del Sasso	Il Crinale - Olmo di Fiesole - GEO Sieci

PROGRAMMA GRUPPI TREKKING

DATA	DESTINAZIONE	GRUPPO
14-ott	Val d'Orcia: Montalcino - Bagno Vignoni	G.A.T.T.O. - Firenze
14-ott	Apuane: anello Pania della Croce	Gruppo Trekking Lastra a Signa
13/10 - 14/10	Apuane: Rif Forte dei Marmi e Procinto	Azimut - Firenze
13/10 - 14/10	Lago d'Iseo: Corno Trentapassi	GEB - Barberino Mugello
13/10 - 14/10	Nell'imperdibile Parco Nazionale delle Foreste Casentinesi	Etruria Trekking - San Miniato
11/10 - 14/10	Via Francigena: San Miniato - Siena	Ambarabà - Scandicci
16-ott	Chianti: da Grassina all'Impruneta	Amici della Montagna - Grassina
21-ott	Mugello: sbruciatata a Barberino	GEO - Sieci, GEV Vicchio GEB - Barberino
21-ott	Chianti: Castellina in Chianti - la pieve fortificata e il bosco di sant'Agnese	G.A.T.T.O. - Firenze
21-ott	Chianti: Castellina in Chianti gita archeologica alle tombe monumentali	Gruppo Trekking Signa
21-ott	Appennino Tosco Emiliano: Montovolo e la Scuola	Gruppo Trekking Bagno a Ripoli Amici della Montagna - Grassina
21-ott	Garfagnana: Equi terme - Minucciano	Ambarabà - Scandicci
21-ott	Pratomagno: arrivando alla Croce	Il Valico - Firenze
21-ott	Valdarno: le Balze	Fuoritraccia - S.Giovanni Valdarno
21-ott	L'anello del Tartufo a Balconevisi	Etruria Trekking - San Miniato
28-ott	Parco Naz Falterona: Foresta della Lama - Passo dei Fangacci Poggio allo Spillo - La Lama	GEO - Sieci
28-ott	Anello di San Gimignano	Il Crinale - Olmo di Fiesole
28-ott	Siena: trekking urbano	G.A.T.T.O. - Firenze
28-ott	Alto Mugello: Pietramala e dintorni	Gruppo Trekking Lastra a Signa
28-ott	Senese: miniere di Murlo - Crevole - Valle di Corsano	Gruppo Trekking Bagno a Ripoli
28-ott	Castel Fiorentino: Lupomannaro col Gruppo Geco	Gruppo Trekking Impruneta
28-ott	Le splendide ville lucchesi	Etruria Trekking - San Miniato

NOVEMBRE

04-nov	Mugello: Passo Giogo - M. Castel Guerrino	GEB - Barberino Mugello
04-nov	Valdarno: Signa - Montelupo	Amici della Montagna - Grassina
04-nov	Mugello: anello di Corella	Gruppo Trekking Signa
04-nov	Vallombrosa: Metato escursioni e giochi	Fuoritraccia - S.Giovanni Valdarno
04-nov	Appennino Tosco Romagnolo: Anello di Dicomano	GEV - Vicchio di Mugello
04-nov	Castagne e tortelli a Cavarsano	Etruria Trekking - San Miniato
01/11 - 04/11	Gita culturale turistica	Il Valico - Firenze
11-nov	Liguria: in falesia al Muzzerone	GEB - Barberino Mugello
11-nov	Sbruciatata in Fontesanta	Amici della Montagna - Grassina
11-nov	Monti Pisani: antico acquedotto dei Nottolini	GEO - Sieci
11-nov	Mugello: Marcoiano - Sant'Agata	Il Crinale - Olmo di Fiesole
11-nov	Anello di Gambassi	G.A.T.T.O. - Firenze

PROGRAMMA GRUPPI TREKKING

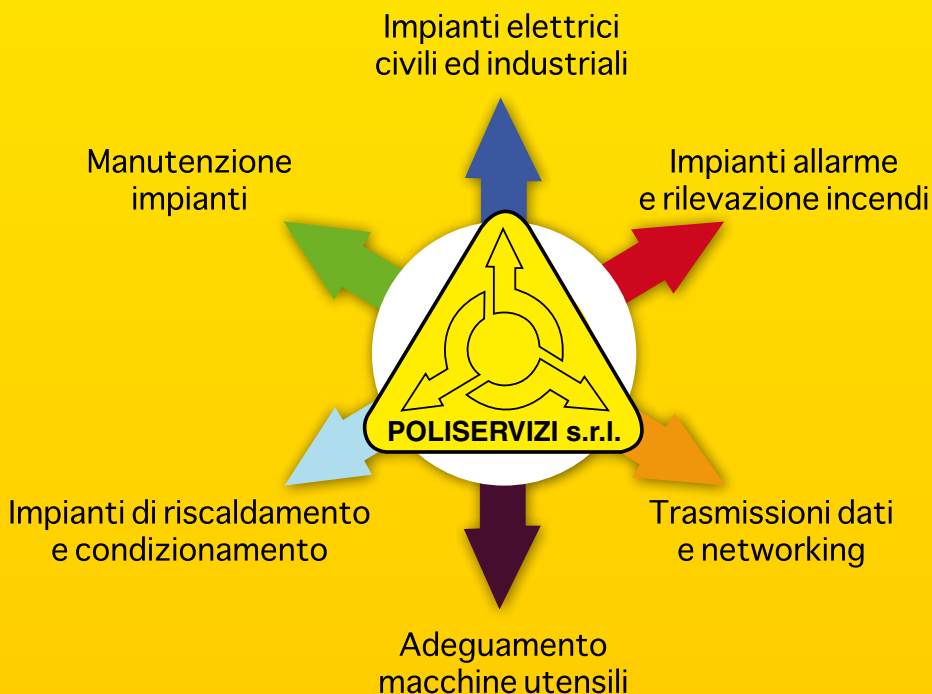
DATA	DESTINAZIONE	GRUPPO
11-nov	Monte Falterona: Lago degli Idoli	Gruppo Trekking Lastra a Signa
11-nov	Maremma: Sassofortino - Montemassi	Gruppo Trekking Bagno a Ripoli
11-nov	Undicesimo Pici Tour nel contado senese-aretino sulla Via Francigena	Etruria Trekking - San Miniato
18-nov	Valdarno: slow trek con Slow Food	Amici della Montagna - Grassina
18-nov	Val d'Arbia: Montaperti, nei luoghi della battaglia	Gruppo Trekking Signa
18-nov	Colline Scandicci: Marciola - sorgente di Roveta	G.A.T.T.O. - Firenze
18-nov	Alto Mugello: Moscheta - Casetta di Tiara	Il Valico - Firenze
18-nov	Pratomagno: Foresta di Sant'Antonio	Gruppo Trekking Impruneta
18-nov	Lungo l'Elsa da San Marziale a Poggibonsi	Etruria Trekking - San Miniato
17/11 - 18/11	Via Francigena: Certaldo - Monteriggioni	GEV - Vicchio di Mugello
25-nov	Colline fiesolane: Valle del Sambro e M.Ceceri	GEO - Sieci
25-nov	Prato: trekking urbano	Il Crinale - Olmo di Fiesole
25-nov	Bologna: trekking urbano	G.A.T.T.O. - Firenze
25-nov	Apuane: Monte Freddone	Gruppo Trekking Lastra a Signa
25-nov	Chianti	Gruppo Trekking Bagno a Ripoli
24/11 - 25/11	Una vera Romea dalla Cascina di Spedaletto alla Francigena in Val d'Elsa	Etruria Trekking - San Miniato

DICEMBRE

01-dic	Firenze: trekking urbano sulla collina di Arcetri	Amici della Montagna - Grassina
01-dic	Camminata Notturna sotto le stelle sul Monte Pisano	Etruria Trekking - San Miniato
02-dic	Tour di Pisa	Etruria Trekking - San Miniato
02-dic	Colline empolesi: anello di Capraia	Gruppo Trekking Signa
02-dic	Liguria: Rio Maggiore - Porto Venere	Ambarabà - Scandicci
02-dic	Anello di Fiesole	G.A.T.T.O. - Firenze
02-dic	Mugello: anello del lago di Bilancino	Il Valico - Firenze
02-dic	Livorno: trekking urbano	Gruppo Trekking Impruneta
08-dic	Le Colline di San Miniato con finale di canti lirici alla Marrucola	Etruria Trekking - San Miniato
09-dic	Pistoia - Underground	Etruria Trekking - San Miniato
09-dic	Apuane: Equi Terme - Ugliancaldo	Il Crinale - Olmo di Fiesole
09-dic	Alto Mugello: anello del Monte Coloreta	Gruppo Trekking Lastra a Signa
08/12 - 09/12	Roma insolita: Appia antica e Villa Drusilla	Amici della Montagna - Grassina
08/12 - 09/12	Parco del Delta del Po: Ferrara - Comacchio	GEV - Vicchio di Mugello
06/12 - 09/12	Torino: trekking urbano	Gruppo Trekking Bagno a Ripoli
16-dic	Crete senesi: Asciano etrusca	GEO - Sieci
16-dic	Colline di Doccia: Santa Brigida	Il Crinale - Olmo di Fiesole
16-dic	Monte Morello col pungitopo	Il Valico - Firenze
16-dic	Maremma: trekking termale a Petriolo	GEV - Vicchio di Mugello
26-dic	Escursione di Santo Stefano	GEO - Sieci
26-dic	Passeggiata di Santo Stefano	GEV - Vicchio di Mugello

POLISERVIZI s.r.l.

ADEGUAMENTO MACCHINE UTENSILI



Airwell

CARLIEUKLIMA
SISTEMI AER CONDIZIONAMENTO

RIELLO

POLISERVIZI s.r.l. Via Franchetti, 11/13 - FIRENZE

Tel. 055.431521 Fax 055.4360255

e-mail: info@poliservizi.it - www.poliservizi.it



CHEESETREKKING (ovvero... a piedi tra i formaggi!)

Come ben sanno gli appassionati dell'escursionismo, girare per il mondo con le proprie gambe permette sempre una riscoperta di quelle cose, piccole e grandi, che l'utilizzo del mezzo meccanico spesso ci rende impossibile evidenziare.

L'andare per i monti permette sempre di abbinare una miriade di passioni che ben si integrano con il semplice camminare. La prima cosa che ognuno di noi ha abbinato al trekking è senza dubbio la fotografia... come non catturare per sempre gli splendidi paesaggi che ogni volta si offrono ai nostri occhi?

E per gli appassionati di flora e fauna non mancano certo i soggetti da ammirare, in ogni stagione dell'anno. E come dimenticare tutte quelle piccole isole di cultura che durante il cammino passano sotto i nostri occhi?

Negli ultimi anni, inoltre, ha acquisito sempre maggiore rilevanza la riscoperta del gusto e di tutti quei sapori che ogni luogo ci offre, con le sue antiche tradizioni e con i suoi prodotti unici, riconosciuti anche a livello giuridico con l'introduzione, diversi anni fa, della D.O.P., marchio ormai utilizzato per numerosissimi prodotti di alta qualità e con forte legame al territorio di provenienza.

La nostra Associazione, già dal 2008, propone nel programma escursionistico una giornata di abbinamento tra il trekking e il mondo del formaggio, due cose che ben si fondono l'una con l'altra. Una volta all'anno, generalmente nel giorno di Pasquetta, svolgiamo un'escursione di media difficoltà nelle vicinanze di un caseificio, ove poi trascorriamo qualche ora in compagnia di formaggi e latticini di altissima qualità, nell'ottica di una riscoperta di quei sapori che la grande distribuzione sta facendo scomparire. Sarà banale: dal produttore al consumatore!

Questo abbinamento ci ha permesso di conoscere quel mondo di nicchia che pare scomparso ma che in realtà è ben radicato nel nostro territorio, basta cercarlo.

Il nostro primo cheesetrekking ci ha portati a visitare Radicondoli, su un bel percorso tra Belforte e il castello di Falsini. Sempre in territorio senese, più recentemente, abbiamo svolto un bell'anello nel Comune di Monteroni d'Arbia, tra le splendide colline di Ville di Corsano e visitan-

a cura del Gruppo Geo di Sieci (FI) - www.gruppogeo.it



do la necropoli di Grotti.

Per rimanere più vicini a Firenze, uno dei nostri cheesetrekking ha riguardato il Mugello, con un interessante percorso tra S. Agata e il monastero di Bosco ai Frati, mentre un altro svolto nel Valdarno ci ha permesso di integrare la camminata con la visita della Pieve di Gaville e del relativo museo della civiltà contadina.

Cheesetrekking significa dunque scoperta di nuovi sentieri, non necessariamente segnalati, ed è dunque un'occasione per risvegliare la fantasia e creare dei percorsi nuovi e alternativi rispetto a quelli che vediamo continuamente girare, anno dopo anno, sui pieghevoli dei nostri programmi.

Scelto il caseificio di adeguata qualità, è necessario inventare intorno ad esso un percorso che abbia un reale interesse escursionistico e paesaggistico e dunque si rendono necessari vari sopralluoghi, per garantire la qualità complessiva della giornata. Sembra banale, ma a volte è davvero una sfida, poiché la zona è spesso al di fuori di ogni segnaletica; quando però si raggiunge lo scopo, la soddisfazione non manca!

Probabilmente tutto questo non è pane per i fanatici delle corse a tutti i costi, poiché in questa occasione annuale difficilmente si superano i 12-13 km e i dislivelli di 400-500 m complessivi, dato che il camminare non è l'unico scopo della giornata. Lo scopo seguente è difatti quello di riscoprire i veri sapori di latte e formaggio e di approfondire la conoscenza con i piccoli produttori.

Chi fosse interessato ad approfondire la cultura del formaggio può fare riferimento all'Organizzazione Nazionale Assaggiatori di Formaggio (www.onaf.it) che è presente con tre delegazioni anche in Toscana: Firenze, Lucca e Siena-Arezzo. Segnaliamo inoltre il sito www.ilmangiaweb.it.

Buon cheesetrekking a tutti!

D.G.

PROGRAMMA FORMAZIONE E AGGIORNAMENTO O.S.V. LEGA MONTAGNA

Aggiornamento sull'autosoccorso in parete

DISCIPLINA:

Alpinismo; Arrampicata Sportiva.

DATA:

19-20/05/2012

LUOGO:

Monsummano Terme (PT)

PROGRAMMA:

19/05/12 Teoria e pratica della tecnica del bilanciamento

20/05/12 Teoria e pratica dell'uso dei paranchi

RESPONSABILI:

Ferruccio Manzini, Davide Trabalzini

DOCENTE:

Guida Alpina Giulio Boschi

MATERIALE NECESSARIO:

Equipaggiamento personale per l'attrezzatura dell'autosoccorso: cordini kevlar e piastrina GI GI o similari.

NOTE:

Il corso viene tenuto con un minimo di 6 persone ed un massimo di 12 persone.

Indispensabile la conoscenza di nodi autobloccanti comuni (marchand/prusik), nodo mezzo barcaiolo, barcaiolo, asola di bloccaggio e controasola, bulino.

Teoria sulla metodologia dell'allenamento sportivo

DISCIPLINA:

Tutte le discipline della Lega Montagna

DATA:

23-24 Giugno 2012

LUOGO:

Firenze

PROGRAMMA:

sabato - teoria e metodologia dell'allenamento delle capacità condizionali;

domenica - teoria e metodologia dell'allenamento delle capacità coordinative.

RESPONSABILI:

Ferruccio Manzini, Giuseppe Margiotta

DOCENTE:

Marco Masetti

Per informazioni e iscrizioni: montagna.toscana@uisp.it

M www.briscolini.it
AUTOFFICINA
di
Briscolini Sauro
B
SOCCORSO STRADALE 24h/24h

☎ 0574 25287

Via P. Dell'Abaco, 7 - 59100 PRATO

PRONTO INTERVENTO



335 315069

CORSO DI ORIENTAMENTO, TOPOGRAFIA ED USO DEL GPS IN AMBIENTE

Il corso si rivolge a tutte le persone che per piacere o lavoro devono muoversi in ambiente aperto. Verranno date le nozioni fondamentali per muoversi ed orientarsi usando carta, bussola, gps e coordinatometro.

1° Modulo: 22-23 settembre 2012

Cartografia, strumenti cartografici e loro uso in ambiente

Sabato: lezione in aula, 8 ore

Domenica: esercitazione in ambiente

Temi affrontati:

- Carte topografiche: introduzione.
- Illustrazione degli elementi di una carta (simboli, scala, orientazione...).
- Gli strumenti cartografici, introduzione.
- Uso della bussola, del goniometro e dello scalimetro.
- Uso pratico della bussola e della carta in ambiente.

2° Modulo: 29-30 settembre 2012

Il Gps ed il suo uso in ambiente

Sabato: lezione in aula, 8 ore

Domenica: esercitazione in ambiente

Temi affrontati:

- La cartografia georeferenziata.
- Come leggere le coordinate sulla carta.
- Come trovare un punto sulla carta avendo le coordinate.
- Il sistema Gps, introduzione e struttura.
- Descrizione delle caratteristiche fondamentali degli apparecchi.
- Parametri ed impostazioni fondamentali per il corretto uso del Gps.
- Waypoints e Tracce.
- Uso pratico del coordinato metro e del Gps in ambiente con esercitazioni varie.

3° Modulo: 6 ottobre 2012

Uso del Computer per elaborare mappe e dati Gps

Sabato: lezione in aula, 8 ore

Temi affrontati:

- Introduzione al software cartografico.
- Il trasferimento dei dati fra Gps e Pc.
- La georeferenziazione delle carte su Pc.
- Elaborazione di waypoints e tracce.

Materiali didattici forniti ai corsisti:

- Carte topografiche di allenamento.
- Kit topografico composto da:
 - Bussola;
 - Coordinatometri in scala 1:25.000 e 1:50.000;
 - Scalimetri in scala 1:25.000 e 1:50.000;
 - Goniometro.
 - Manuale di Topografia ed Orientamento edito da IGM.

Corso a numero chiuso, massimo 12 partecipanti. E' possibile iscriversi anche ai singoli moduli.

Il secondo modulo sull'uso del Gps in ambiente avrà validità per gli OSV Lega Montagna come corso d'aggiornamento. L'organizzazione fornirà alcuni Gps per chi ne fosse sprovvisto.

Nel terzo modulo l'uso del software per elaborare i dati verrà illustrato su un maxischermo ma si consiglia, a chi lo ha, di portare un pc portatile per poter fare degli esercizi direttamente in aula.

Sede del corso: C/o circolo Arci di Orzignano (PI), Via G. Di Vittorio.

Corso organizzato dalla Lega Montagna Toscana in collaborazione con la Lega Montagna di Pisa.

Per informazioni ed iscrizioni:

Lega Montagna Toscana:

montagna.toscana@uisp.it

CORSO OUTDOOR

Il corso propone un incontro diretto con l'ambiente naturale, un weekend di orientamento, topografia, tecniche di emergenza, uso di utensili, costruzione di ripari e passaggi di fortuna per imparare a muoversi in sicurezza recuperando il legame istintivo che ognuno di noi ha con il territorio.

GREEN ENERGY CAMP:

Appennino Tosco-Romagnolo - Palazuolo sul Senio (FI)

- MUOVERSI IN AREE NON CONOSCIUTE ADATTAMENTO E MANUALITÀ
- USO DELLE CORDE E SICUREZZA
- EQUILIBRIO E CONTROLLO EMOTIVO

Per ulteriori informazioni, contattateci tramite mail a questo indirizzo: montagna.toscana@uisp.it



VENDITA PRODOTTI DI PRODUZIONE PROPRIA, MUGELLANI E TOSCANI

SS 551 - Loc. Rossoio - Vicchio di Mugello (FI)
Tel. 055 8448183 - email: info@forteto.it - www.forteto.it



Dai vigneti delle colline
dell'Arno e della Sieve
Vini e prodotti che
arricchiscono la tavola

Venite ad assaggiarli presso lo spaccio

«...NON SOLO VINO»

Via Tifariti, 12 - Pontassieve (FI)
Tel. 055 8315277

CORSO DI INTRODUZIONE ALLE VIE FERRATE

Il Settore Ambientale del Comitato UISP di Prato propone il corso di introduzione alla Progressione su Vie Ferrate.

Lo scopo è quello di fornire a chi frequenta gli ambienti naturali con zaino e scarponi gli elementi essenziali per potersi muovere in sicurezza anche su percorsi più impegnativi in cui la progressione è assicurata con attrezzature artificiali di sicurezza come corde, scale e fittoni in metallo.

Nel corso delle lezioni teoriche saranno presentate le tipologie delle ferrate, le attrezzature necessarie e le precauzioni minime necessarie per percorrerle nella massima sicurezza.

Nelle uscite saranno percorse delle ferrate in pratica quanto esposto in aula.

Periodo di svolgimento: maggio - giugno 2012

Durata del corso: 2 incontri teorici più 2 escursioni in ambiente.

Sedi del corso:

Comitato UISP di Prato Via Galeotti, 33

Gli incontri teorici si terranno il mercoledì dalle ore 20.30 alle 22.30.

Le escursioni si terranno la domenica.

PROGRAMMA INCONTRI IN AULA:

31 maggio – Prato

Lo spirito Uisp e la montagna.

Presentazione delle ferrate, tipologie e difficoltà; L'attrezzatura personale: descrizione ed impiego.

7 giugno – Prato

L'attrezzatura personale: prove pratiche.



ESCURSIONI:

10 giugno

Ferrata di Foce Sigglioli (Tordini – Galligani)

17 giugno

Ferrata del Monte Procinto o, in alternativa la ferrata alla Pietra di Bismantova.

Eventuale uscita in ferrata dolomitica da concordarsi alla fine del corso.

Il corso è rivolto ai soci UISP muniti di tessera in corso di validità e sarà tenuto da Operatori Volontari Sportivi di escursionismo UISP Lega Montagna.

Per gli allievi sprovvisti di attrezzatura personale, la Lega Montagna fornirà il materiale necessario.

Per informazioni e iscrizioni:

Comitato UISP di Prato Via Galeotti, 33

Orario: Lunedì - Martedì - Giovedì - Venerdì
ore 09.00 - 12.30 e ore 16.00 - 19.30.

Mercoledì ore 9.00 - 19.30 (orario continuato).

Sabato mattina dalle ore 09.00 alle ore 12.30

Telefono 0574/691133-691301 fax 0574/461612

E-mail ufficio servizi: prato@uisp.it

Responsabili corso:

Marco Tempestini:

339 8400727, ambientale.prato@uisp.it


Mauro Vannini:

347 2585337, info@mondogeo.it

Informatrek è un progetto grafico di:

Media Uisp - Comunicazione in movimento
tel. 055 6583529 - e-mail: info@mediauisp.it

In vendita presso le delegazioni UISP,
le librerie e le edicole di Scandicci



proteggi con noi
il tuo futuro

www
sportesicurezza.it

insieme per crescere

**SPORT &
SICUREZZA**

CARIGE ASSICURAZIONI
CARIGE VITA NUOVA
ASSICURAZIONI



GRUPPO BANCA CARIGE

Attività sportive, persona, famiglia, professionisti, impresa, risparmio e previdenza

Sport & Sicurezza srl, Agenzia generale di Carige Assicurazioni e Carige Vita Nuova

MODENA

Via IV Novembre, 40/H
41123 Modena
tel. 059/820205
fax 059/335638
mail uc.segreteria@ucass.it

FIRENZE

Via Uguccione della Faggiola, 7R
50126 Firenze
tel. 055/6580614
fax 055/680313
mail segreteria.generale@ucass.it

MILANO

Via Adige, 11
20135 Milano
tel. 02/55017990
fax 02/55181126
mail milano@ucass.it

NAPOLI

Corso Umberto I, 381
80138 Napoli
tel. 081.268137
fax 081.268137
mail campania@ucass.it

VENEZIA

via Cappuccina, 19F
30172 Mestre (VE)
tel. 041.980572
fax 041.980829
mail veneto@ucass.it

REGGIO EMILIA

via Tamburini, 5
42100 Reggio Emilia
tel. 0522.267211
fax 0522.332782
mail reggioemilia@ucass.it